

Observatorio de la Deuda Social Argentina

Serie Bicentenario 2010-2016



El contexto pastoral urbano de la Región Buenos Aires



- Este informe ofrece un análisis sobre el estado del desarrollo humano y la integración social de los hogares y de la población residente, así como de la distribución de los recursos y las acciones pastorales de las diócesis que comprenden la Región Buenos Aires.
- Se presentan datos correspondientes a fines de 2010 sobre las condiciones materiales de vida, desarrollo de recursos psicosociales y comportamientos religiosos de la población que reside en el Área Metropolitana de Buenos Aires.
- Se busca con ello ofrecer un marco analítico comprensivo sobre las características de la población, los problemas sociales más acuciantes y las potencialidades que presenta la acción pastoral urbana.

ENCUESTA DEUDA SOCIAL DEL BICENTENARIO

Muestra de hogares y población urbana probabilística con estratificación socioeconómica residencial según el clima socio-educativo del barrio o vecindario.

Amplia cobertura temática dirigida al diagnóstico, monitoreo y evaluación de la situación sociodemográfica, económico-ocupacional y psicosocial de la población.

La EDSA – Bicentenario se aplicó en el 4º trimestre de 2010 y se consideraron 1.722 hogares representativos de la Ciudad de Buenos Aires y el Conurbano Bonaerense.

Fuente de información: *La situación social en la Región Metropolitana de Buenos Aires. Deudas Sociales del Bicentenario 2010. Una etapa de esperanza y oportunidades para superar la pobreza.* Realizado por el Observatorio de la Deuda Social Argentina - UCA y Caritas Región Buenos Aires.

- **Características sociales generales de los hogares de la Región Buenos Aires.**
- Hábitat urbano y de la vivienda.
- Recursos de subsistencia y pobreza.
- Recursos psicosociales y socioculturales.
- Creencias religiosas y relación con la iglesia.
- **Actividades y posibilidades pastorales de las Diócesis de la Región.**

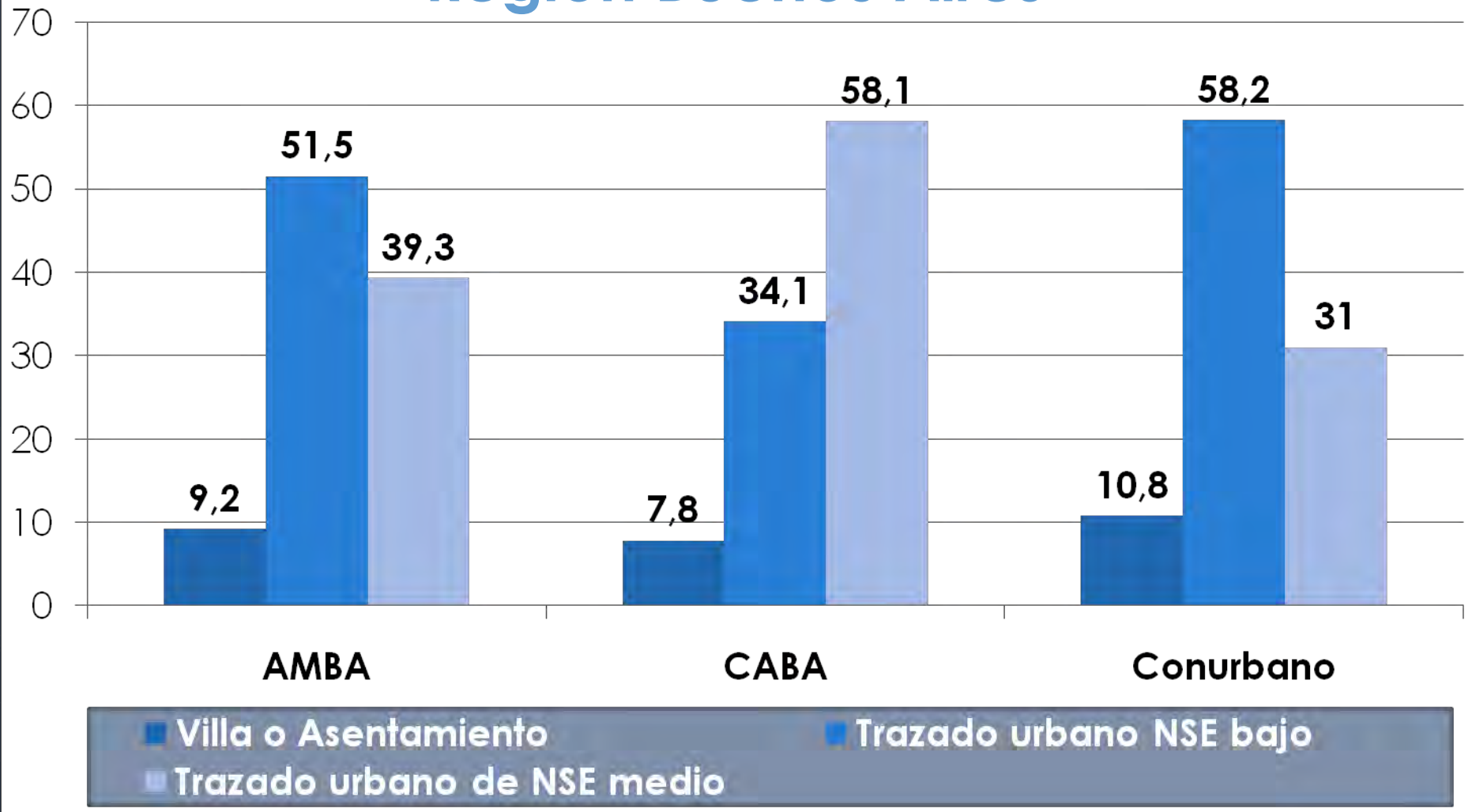


Características sociales generales de vida de los hogares de la Región Buenos Aires

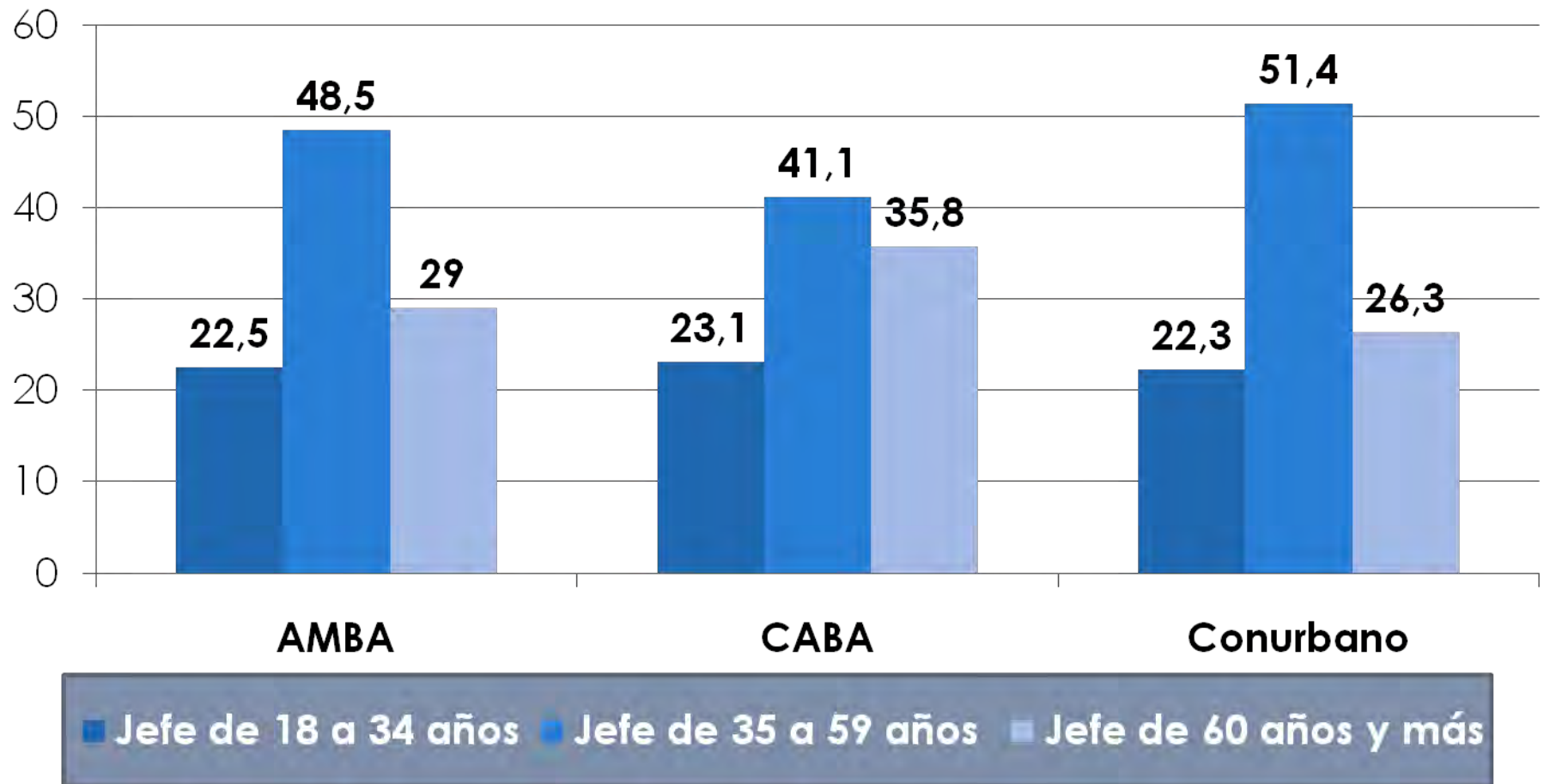
- **La región del Área Metropolitana de Buenos Aires está compuesta por dos jurisdicciones: la Ciudad Autónoma de Buenos Aires y 30 partidos de la Provincia de Buenos Aires que conforman el Conurbano Bonaerense.**
- **La Ciudad de Buenos Aires está formada por 48 barrios o unidades territoriales. En general, la parte norte reúne los barrios de mejor nivel socioeconómico y condiciones socio-ambientales.**
- **En cuanto al Conurbano Bonaerense, de los 30 partidos que conforman la jurisdicción, 14 se encuentran completamente urbanizados. Por lo general la Zona Sur y la Zona Oeste son las áreas con mayor concentración de pobreza.**

- En la actualidad –según datos del Censo de Población del INDEC de 2010-, el AMBA reúne 12,8 millones de habitantes, lo cual representa al 32% de la población total del país; a la vez que produce alrededor del 40% del PBI nacional.
- El 23% de toda la población del área reside en la ciudad Capital (2,9 millones de habitantes), mientras que el 77% lo hace en el Conurbano Bonaerense (9,9 millones de habitantes).
- Debido a al destacado peso económico-demográfico de la región, más una serie de factores históricos, esta área metropolitana se ha constituido en el centro productivo, comercial, financiero, político y cultural más importante del país.

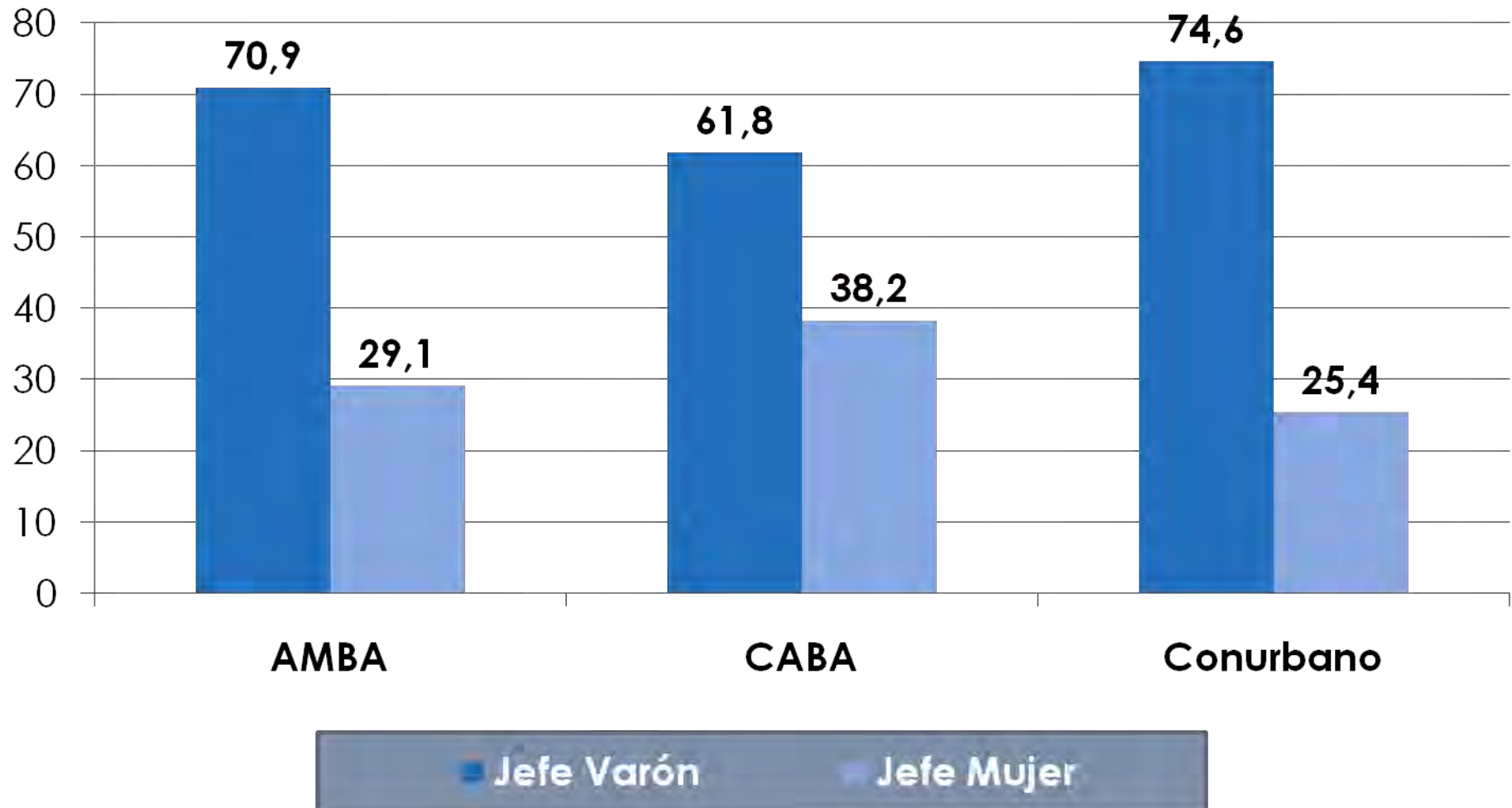
Condición residencial según área urbana Región Buenos Aires



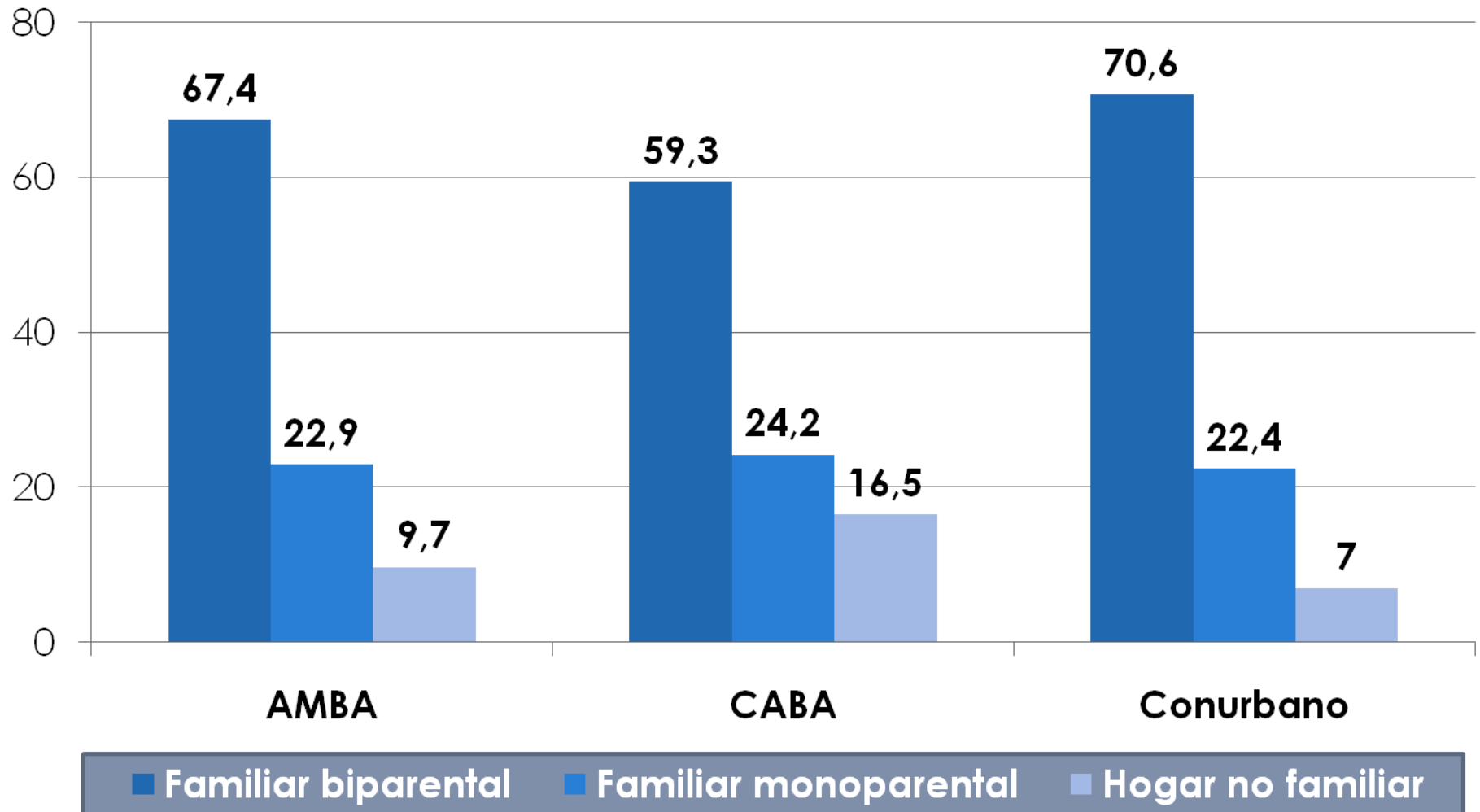
Edad del jefe de hogar según área urbana Región Buenos Aires



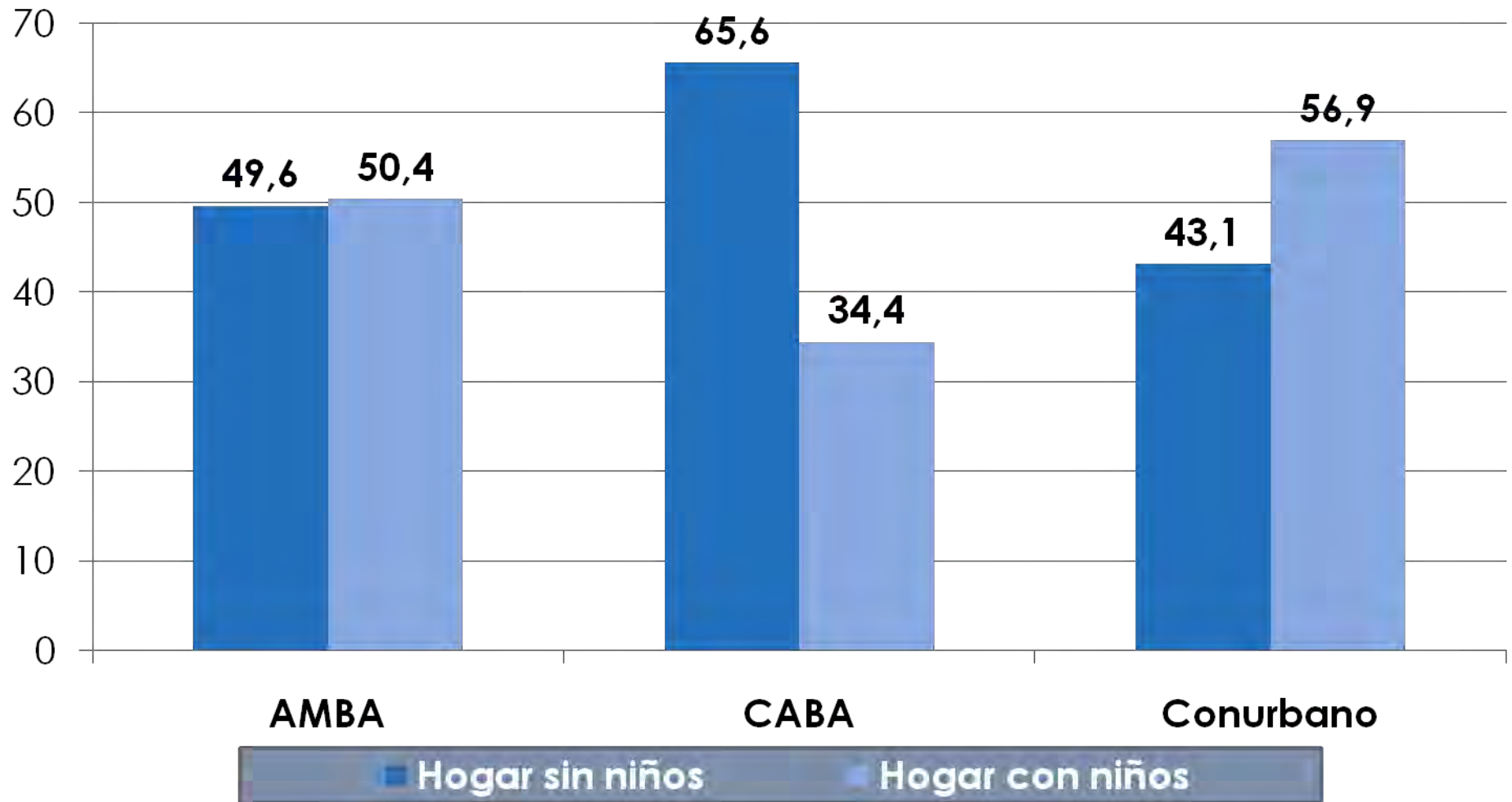
Sexo del jefe de hogar según área urbana Región Buenos Aires



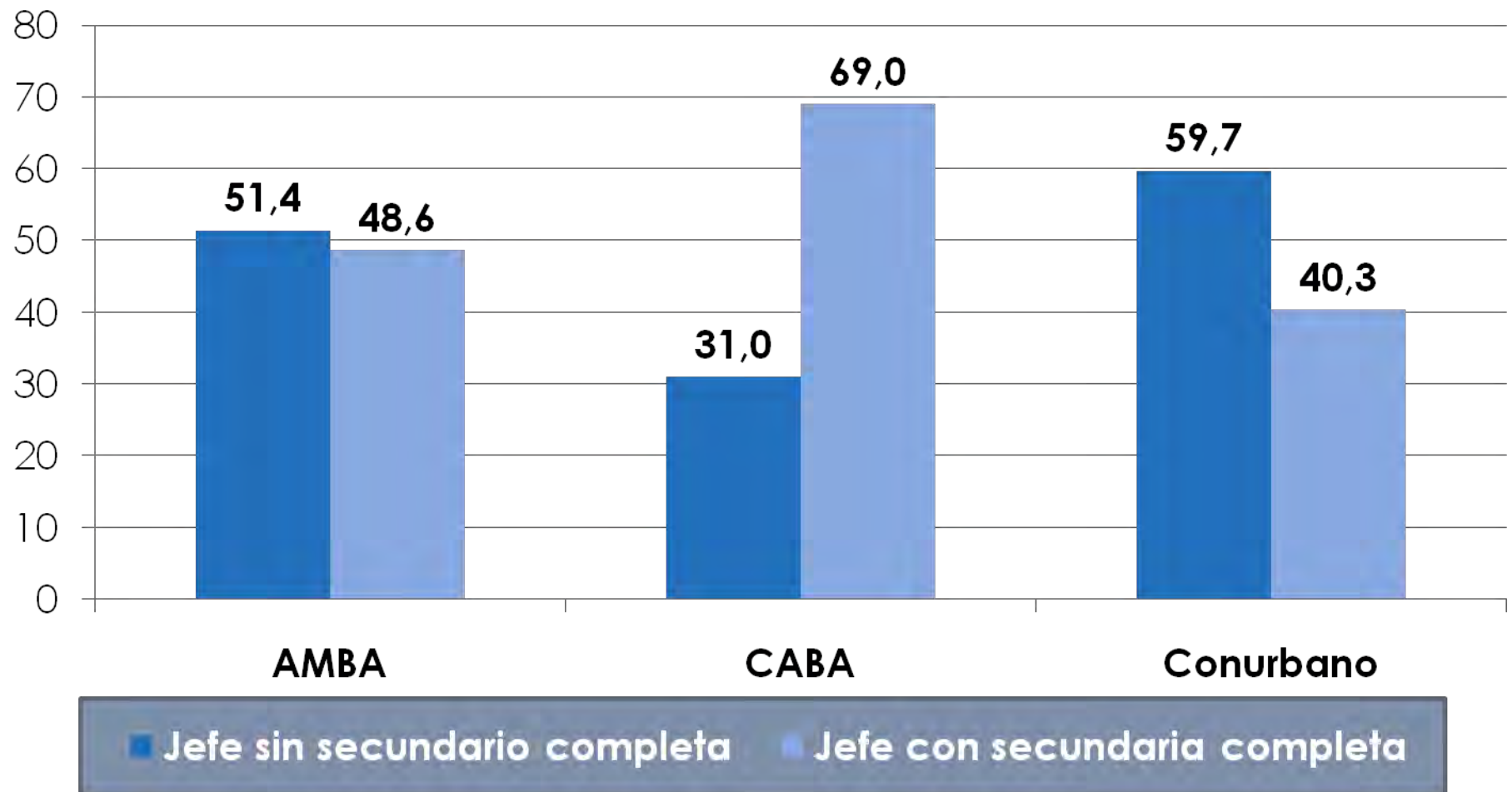
Tipo de hogar según área urbana Región Buenos Aires



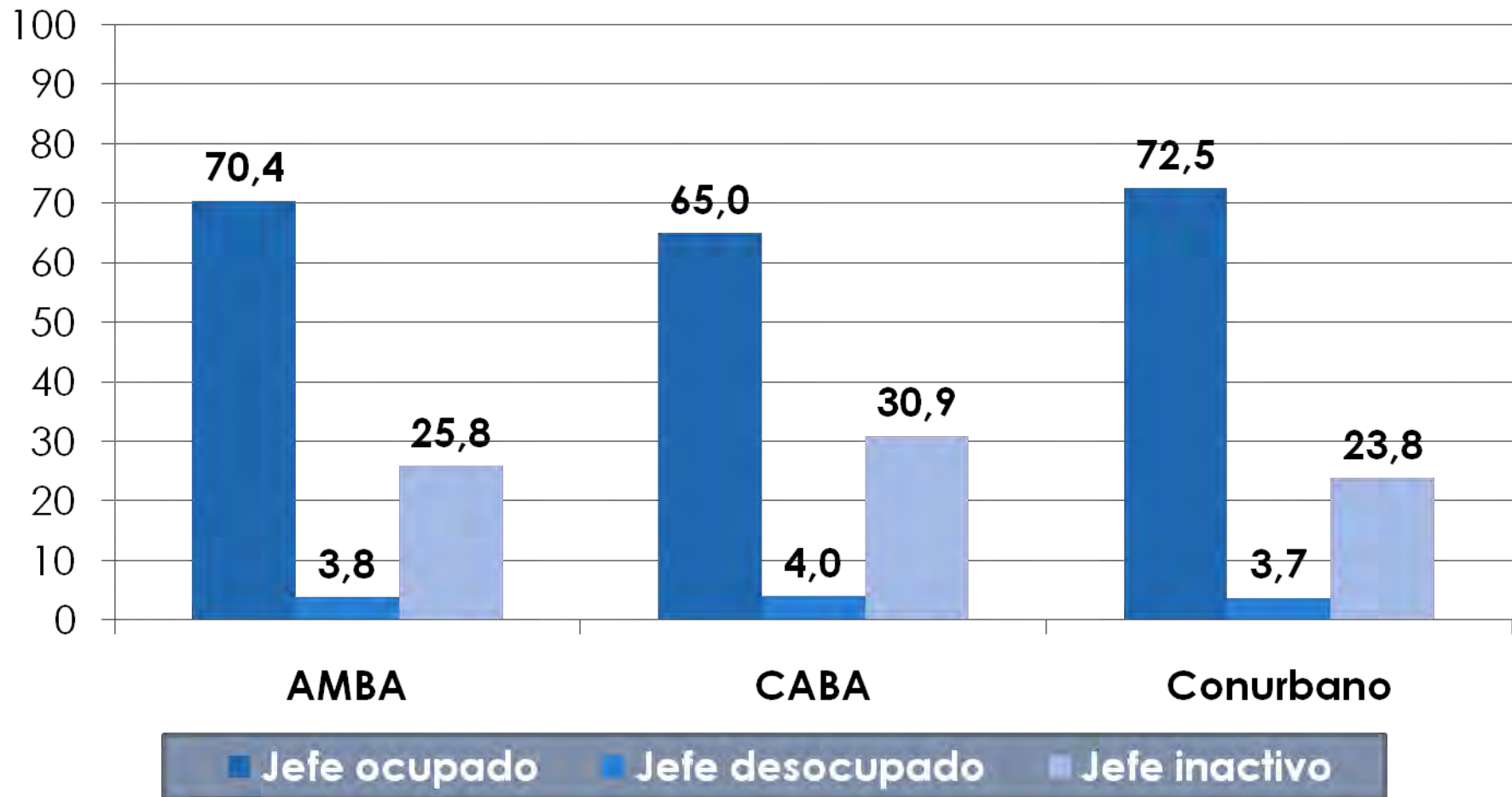
Presencia de niños según área urbana Región Buenos Aires



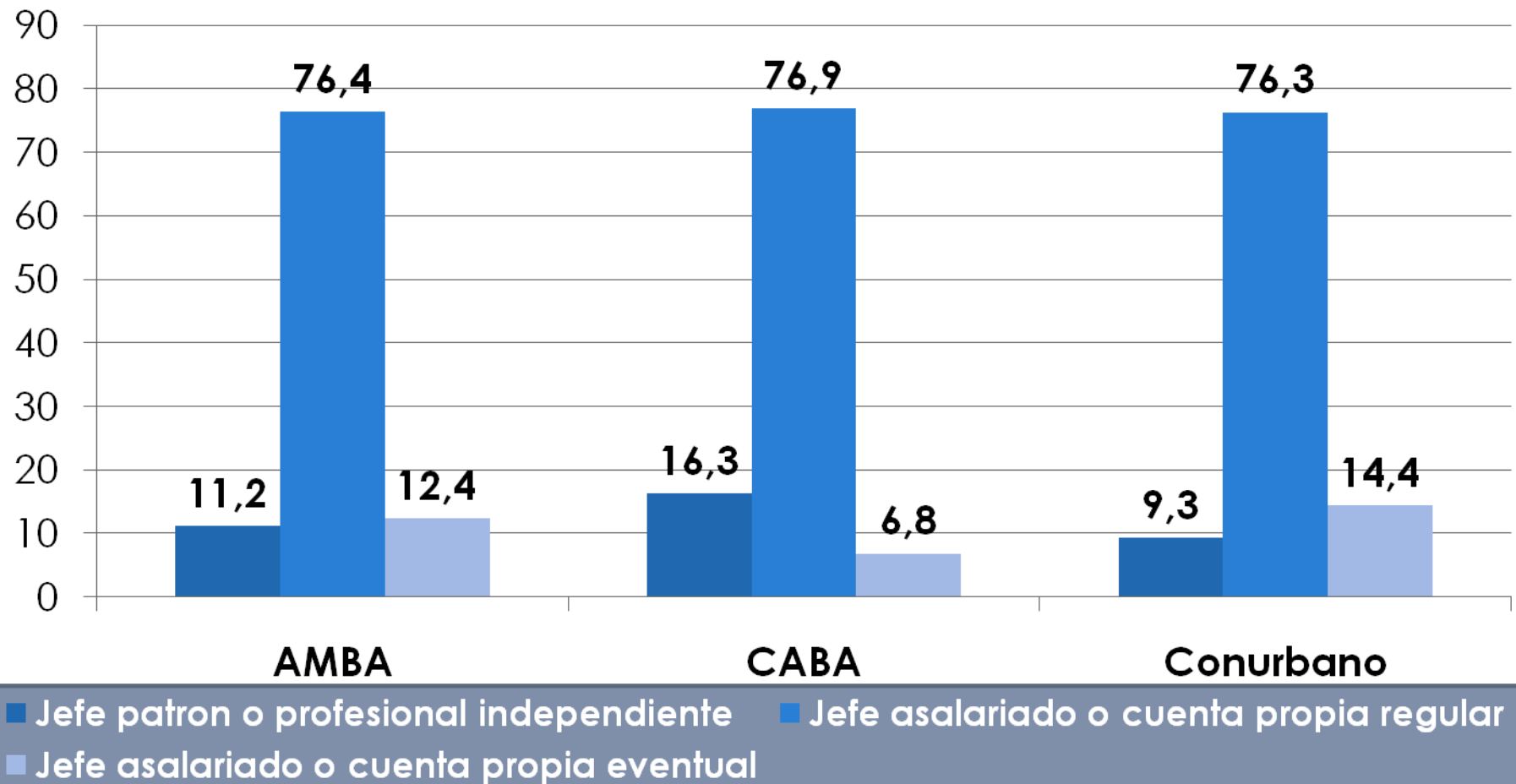
Educación del jefe del hogar según área urbana Región Buenos Aires



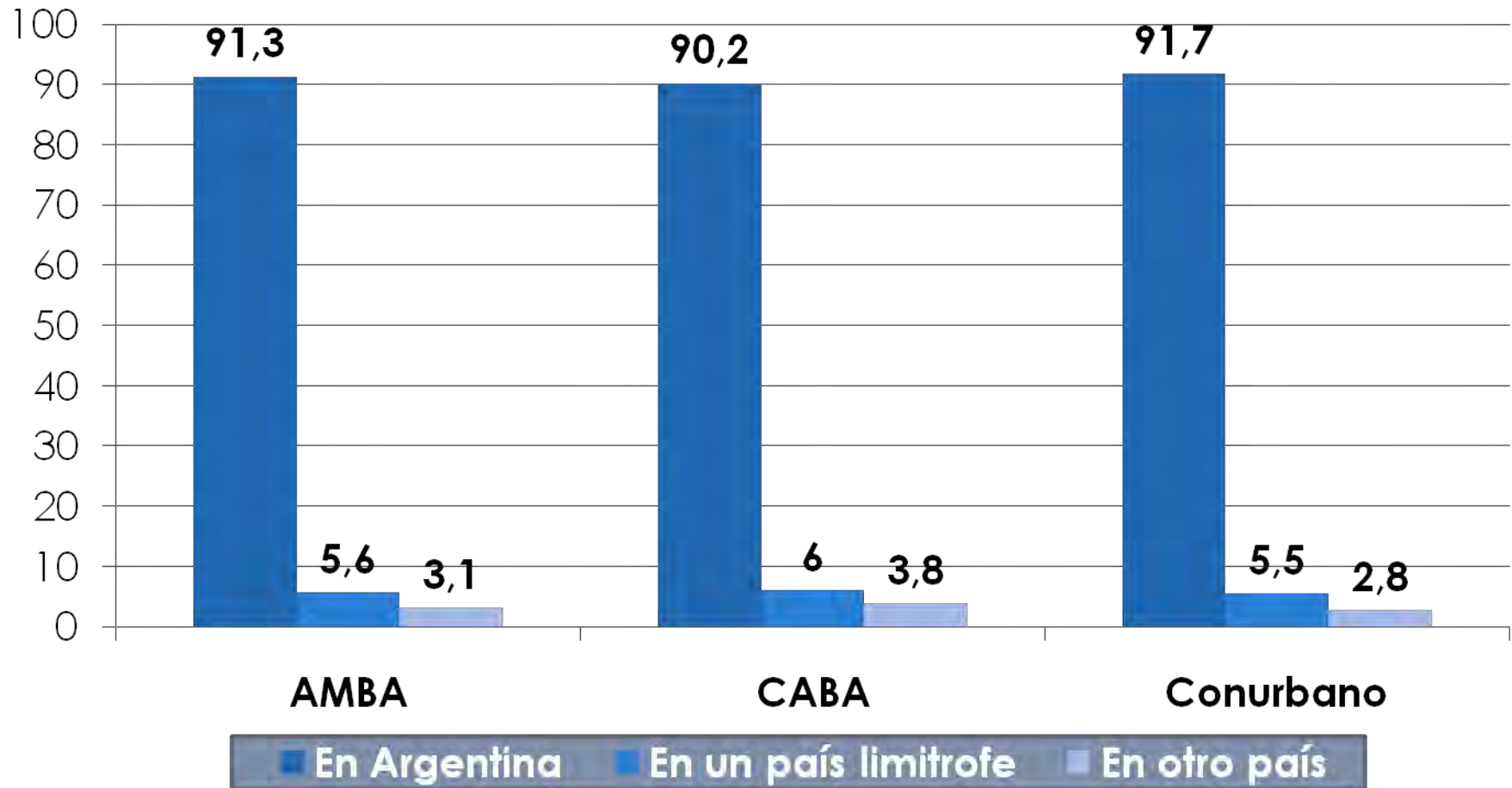
Condición de actividad del jefe de hogar según área urbana Región Buenos Aires



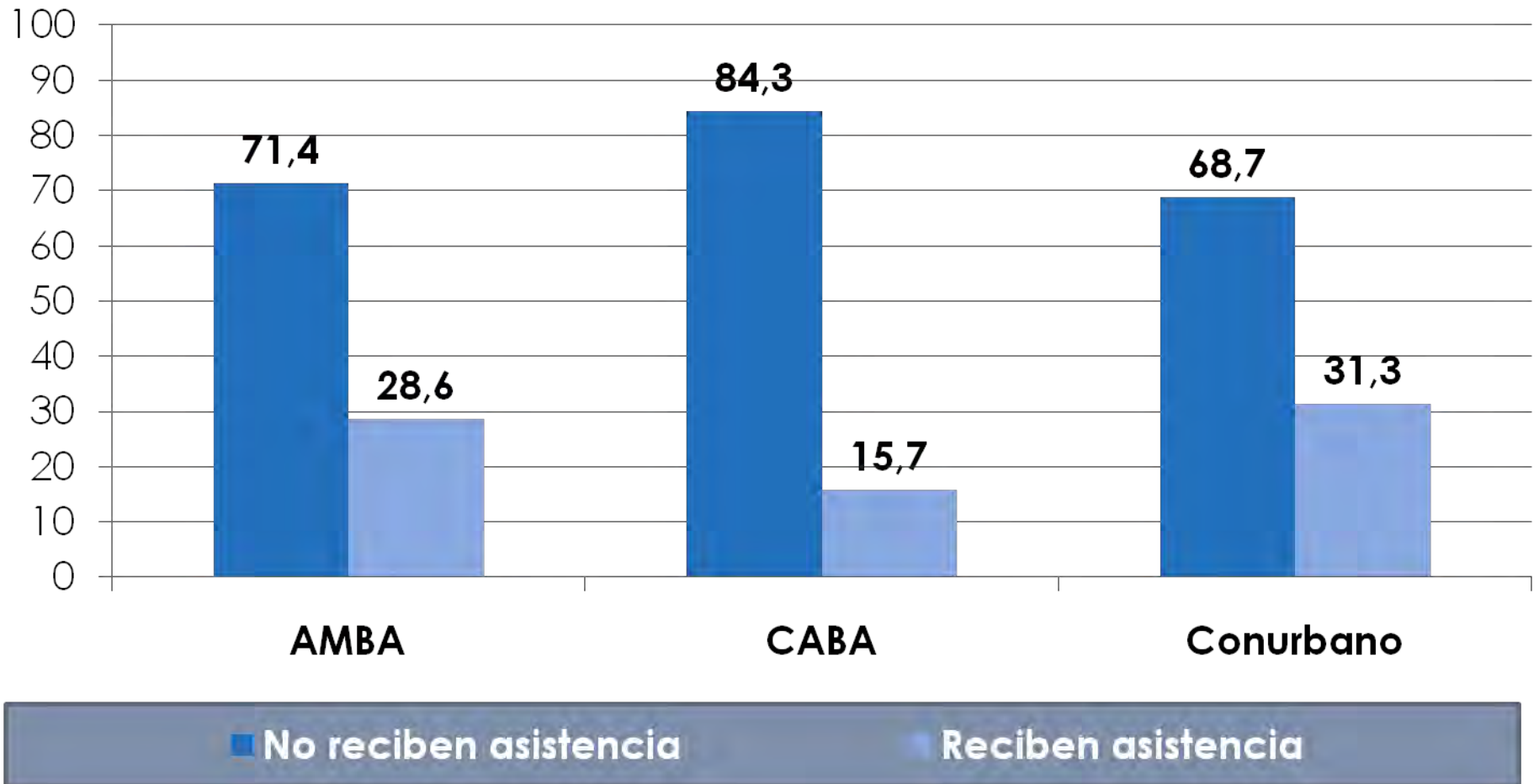
Inserción ocupacional del jefe del hogar según área urbana Región Buenos Aires



Lugar de nacimiento del jefe de hogar según área urbana Región Buenos Aires




Asistencia pública según área urbana Región Buenos Aires



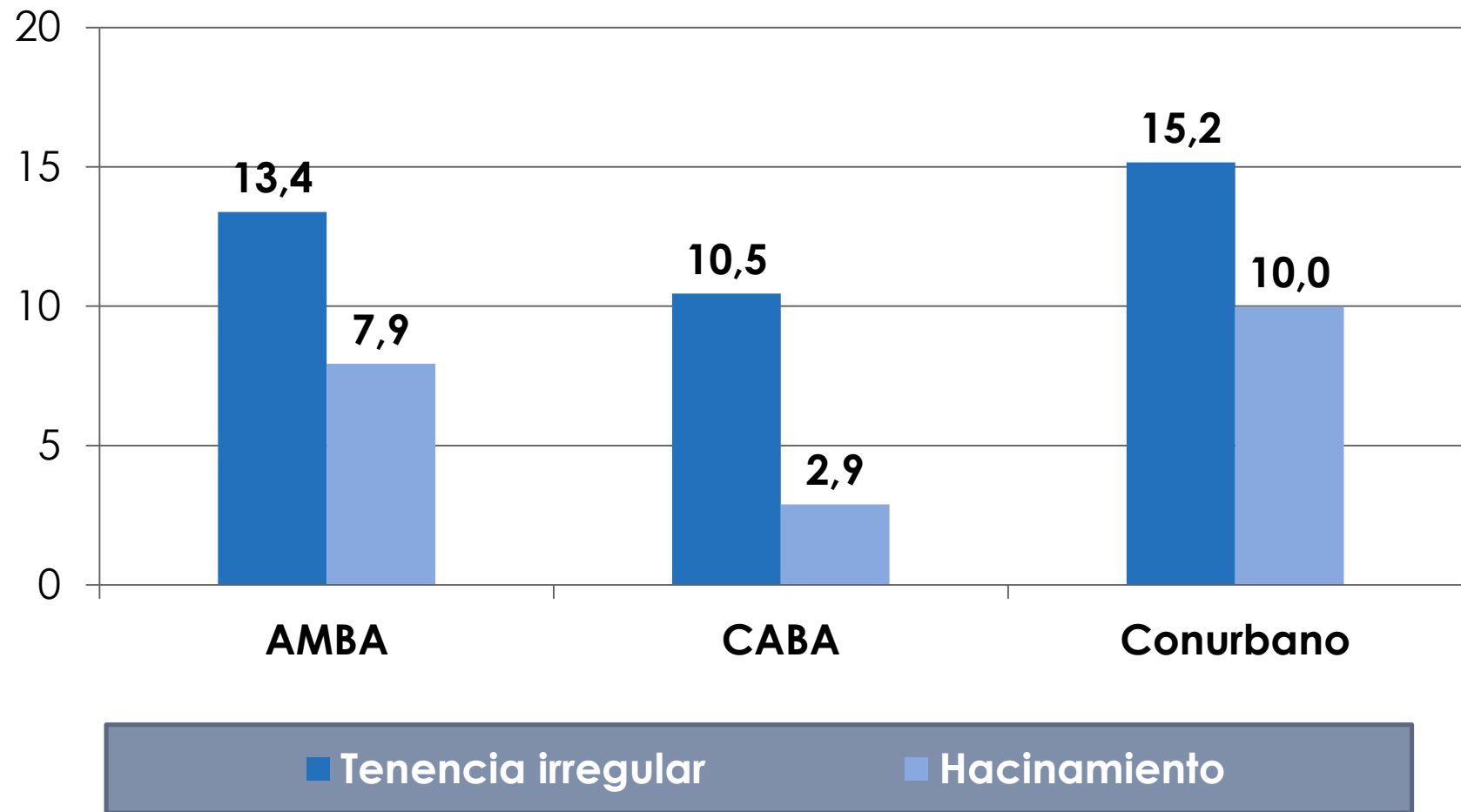
- En la ciudad Capital predominan los hogares ubicados en barrios con trazado urbano de nivel medio, mientras que en el Conurbano Bonaerense ocurre lo inverso, la mayor proporción habita en barrios con trazado urbano de nivel bajo o en asentamientos precarios.
- El mayor número de hogares es de tipo biparental, seguido por los hogares formados por sólo uno de los progenitores, siendo una minoría los hogares no familiares. La mayor incidencia de estos hogares ocurre en la ciudad Capital. Por otra parte, la mitad de los hogares cuenta con niños menores de 18 años. También hogares que tienen niños o adolescentes entre sus integrantes es menor en la ciudad Capital que en el Conurbano.
- La mayoría de los hogares tienen jefe varón, de mediana edad, ocupados de manera estable y nacidos en el país. Este perfil social no es homogéneo. En primer lugar, en la CABA es mayor la proporción de hogares con jefas mujeres. A su vez, la proporción de jefes que tienen al menos secundario completo es superior en la ciudad Capital.

- En cuanto a la condición ocupacional de los jefes de hogar, si bien no se encuentran diferencias significativas con respecto a la desocupación, la mayor desigualdad parece estar en el tipo de inserción laboral. En la CABA se observa una mejor inserción ocupacional que en el Conurbano Bonaerense. En esta región son más recurrentes las inserciones precarias e inestables.
- En cuanto al alcance que tienen los programas sociales de transferencia de ingresos más de 1,1 millón de hogares y de 3,2 millones de personas reciben ingresos de algún programa social estatal. La incidencia en términos de hogares por parte de estos programas es mucho mayor en el Conurbano Bonaerense.
- Al interior del Conurbano, la Zona Norte la que concentra una mayor proporción de hogares en el estrato medio alto, mientras que la Zona Oeste y la Zona Sur son las que presentan una mayor concentración de hogares de estratos bajos y medio bajo. En igual sentido, estas zonas son las que registran mayor proporción de hogares y de población que reside en villas o asentamientos precarios.

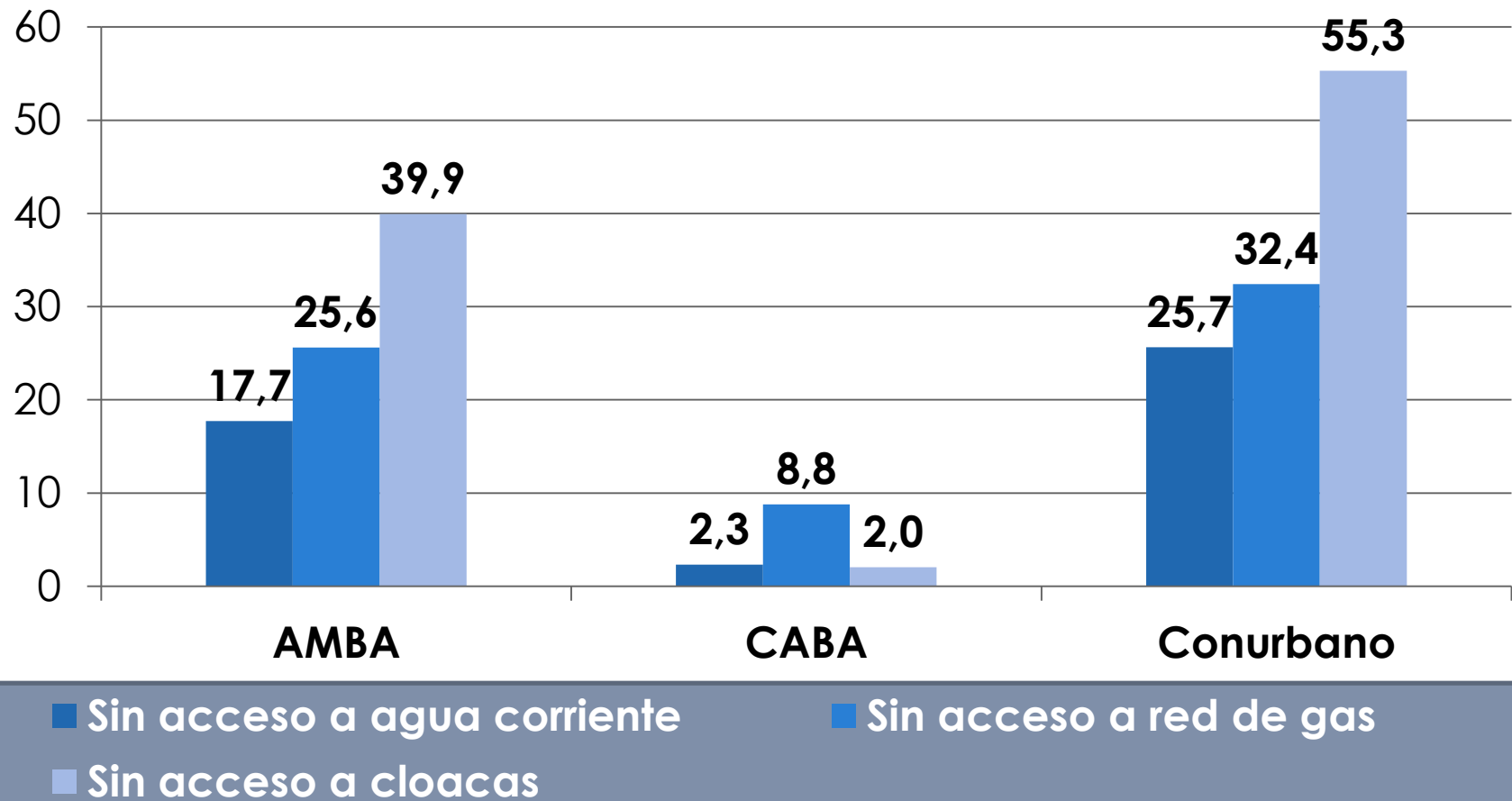


Condiciones del hábitat urbano y de la vivienda familiar de la región Buenos Aires

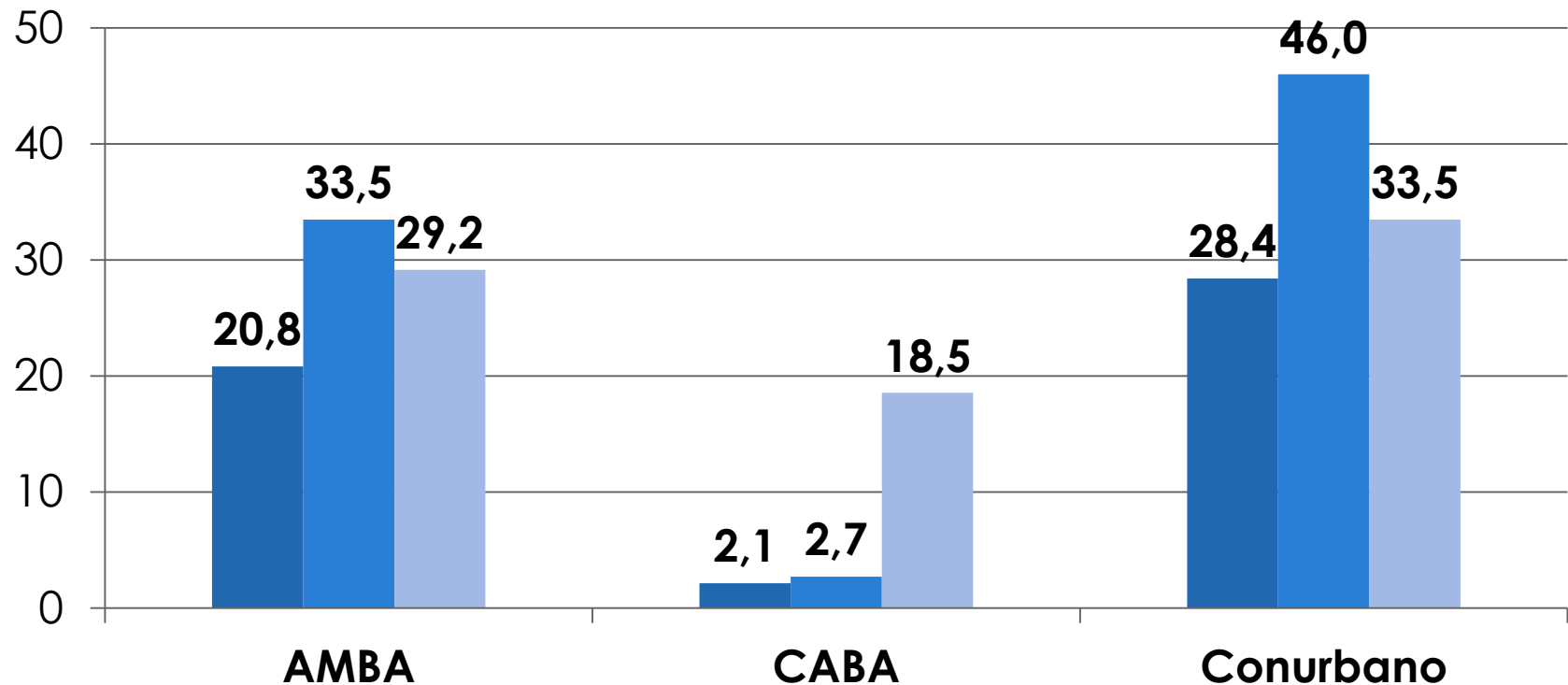
Acceso a una vivienda segura y adecuada según área urbana



Déficit de infraestructura según área urbana según área urbana Región Buenos Aires

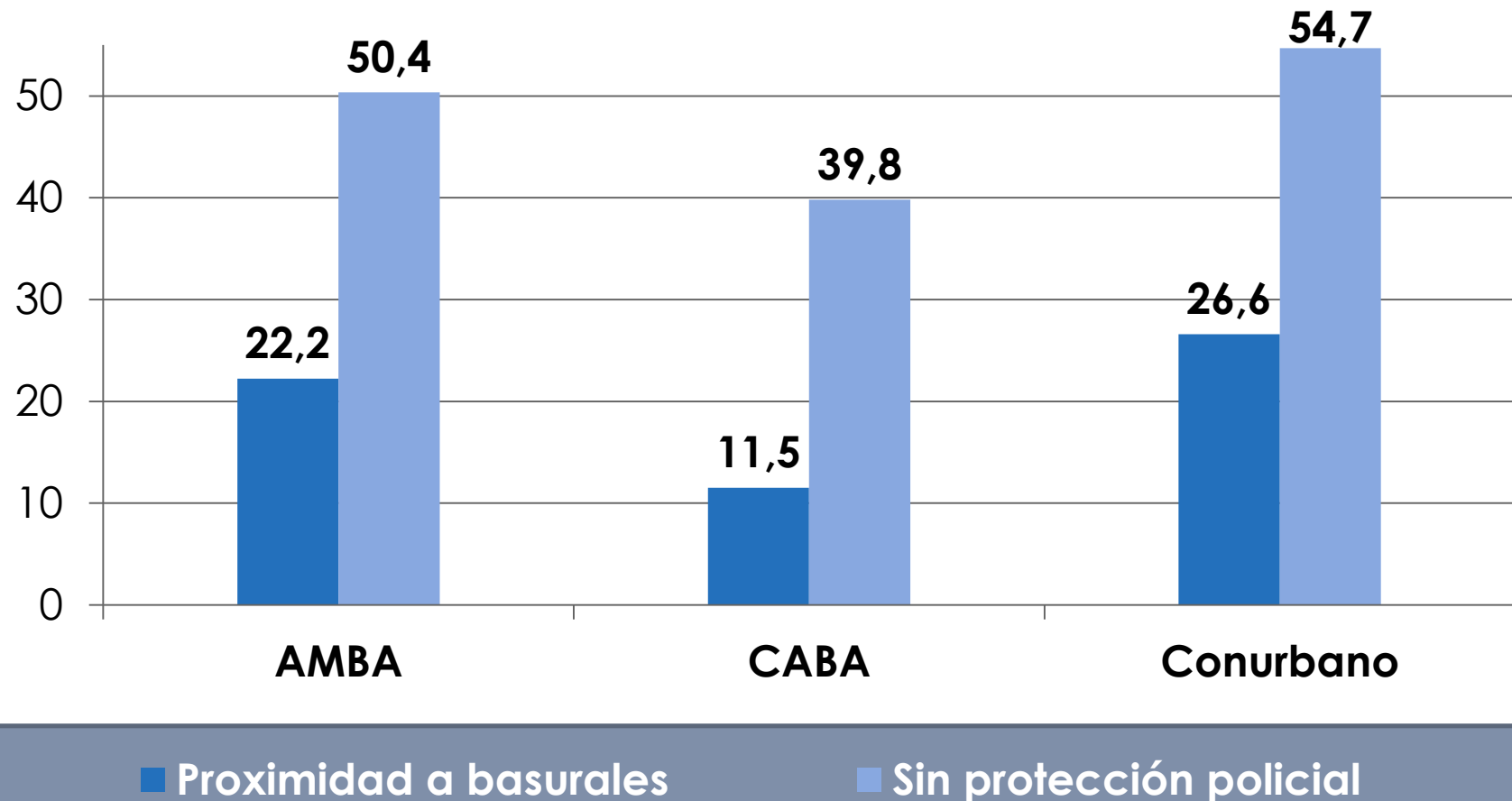


Entorno ambiental según área urbana Región Buenos Aires (1)

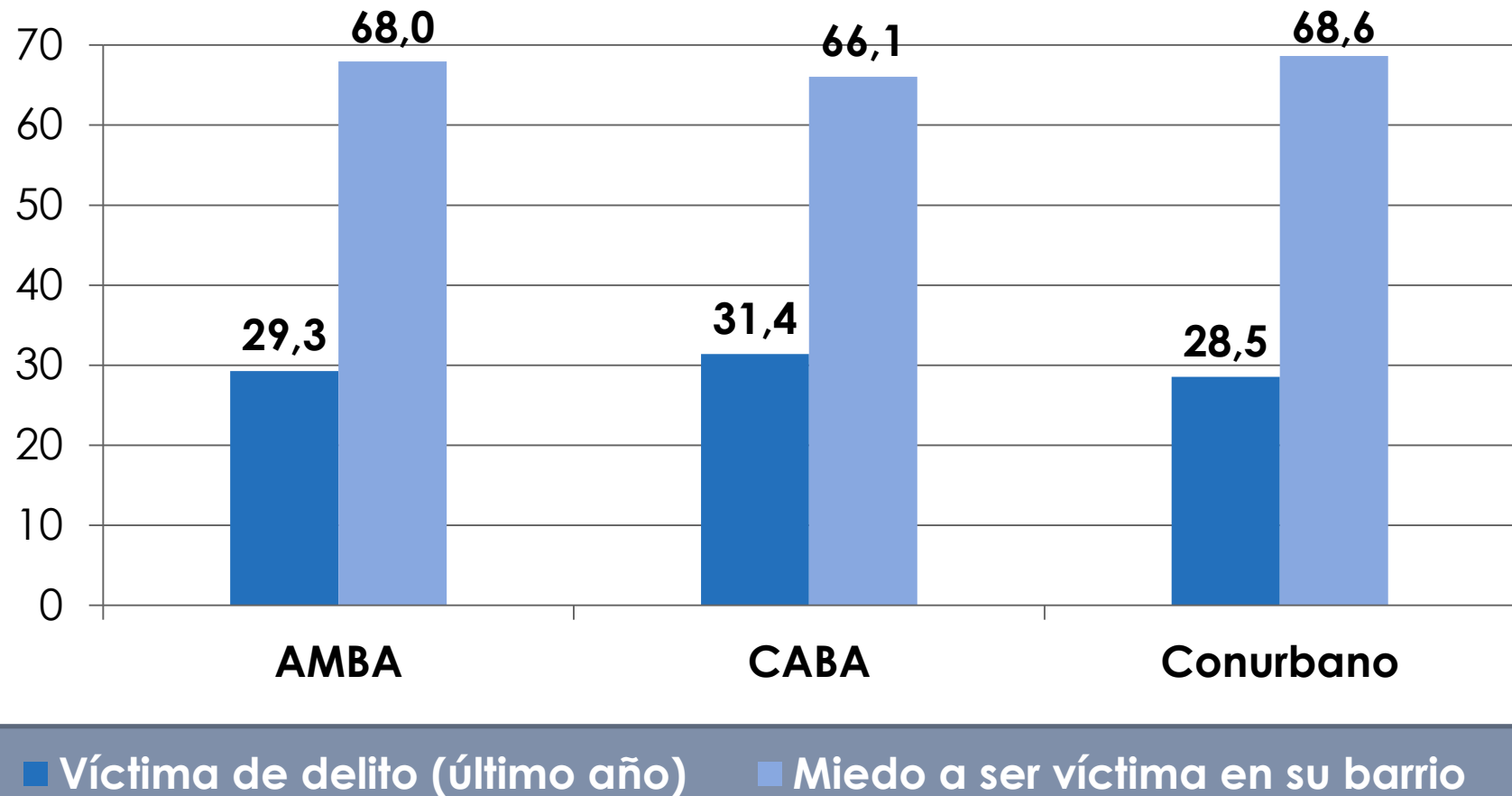


■ Calles de tierra en el barrio ■ Sin desagües pluviales ■ Calles inundables


Entorno ambiental según área urbana Región Buenos Aires (2)



Inseguridad ciudadana

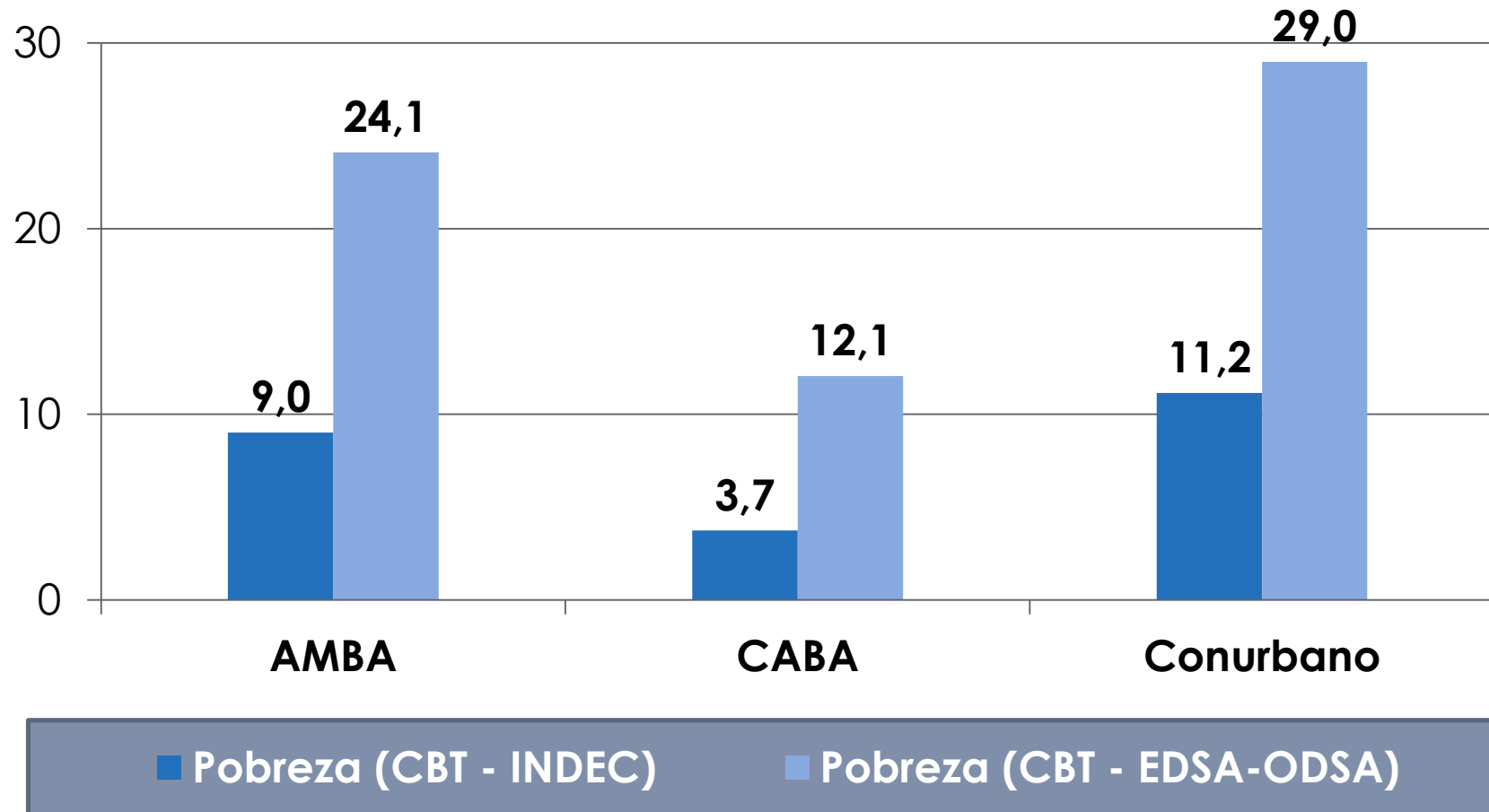


- La imposibilidad de acceder a una vivienda segura y de contar con otros importantes recursos del hábitat urbano (infraestructura, saneamiento, etc.) afectan especialmente a los sectores más pobres de la estratificación socioeconómica. La desigualdad en el acceso a condiciones dignas de hábitat y subsistencia también se hace visible según la situación laboral del jefe de hogar, siendo los hogares cuyos jefes se insertan de manera más precaria, quienes tienen menos posibilidad de acceder a condiciones básicas de habitabilidad.
- La idea de desigualdad en las oportunidades laborales se solapa con la de segregación territorial. En igual sentido, son los hogares de estratos más bajos y demográficamente más numerosos, concentrados en villas, asentamientos o barrios de las clases bajas o medias bajas, los que corren más riesgo de no poder garantizarles a sus miembros los recursos económicos necesarios para sostener aspectos básicos de la subsistencia como son la alimentación, la vestimenta y la salud.

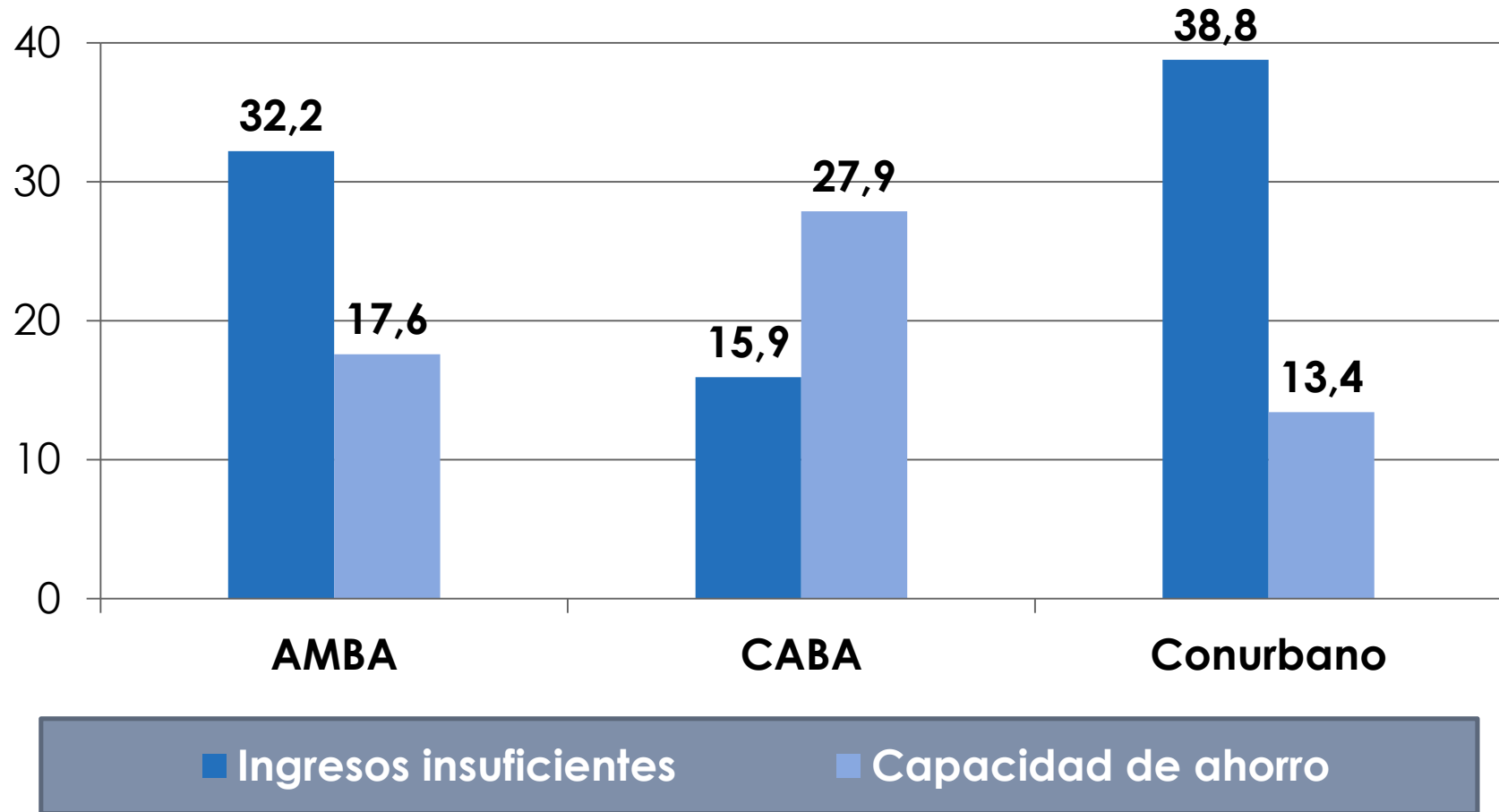


Acceso a recursos de subsistencia y pobreza económica en la Región Buenos Aires

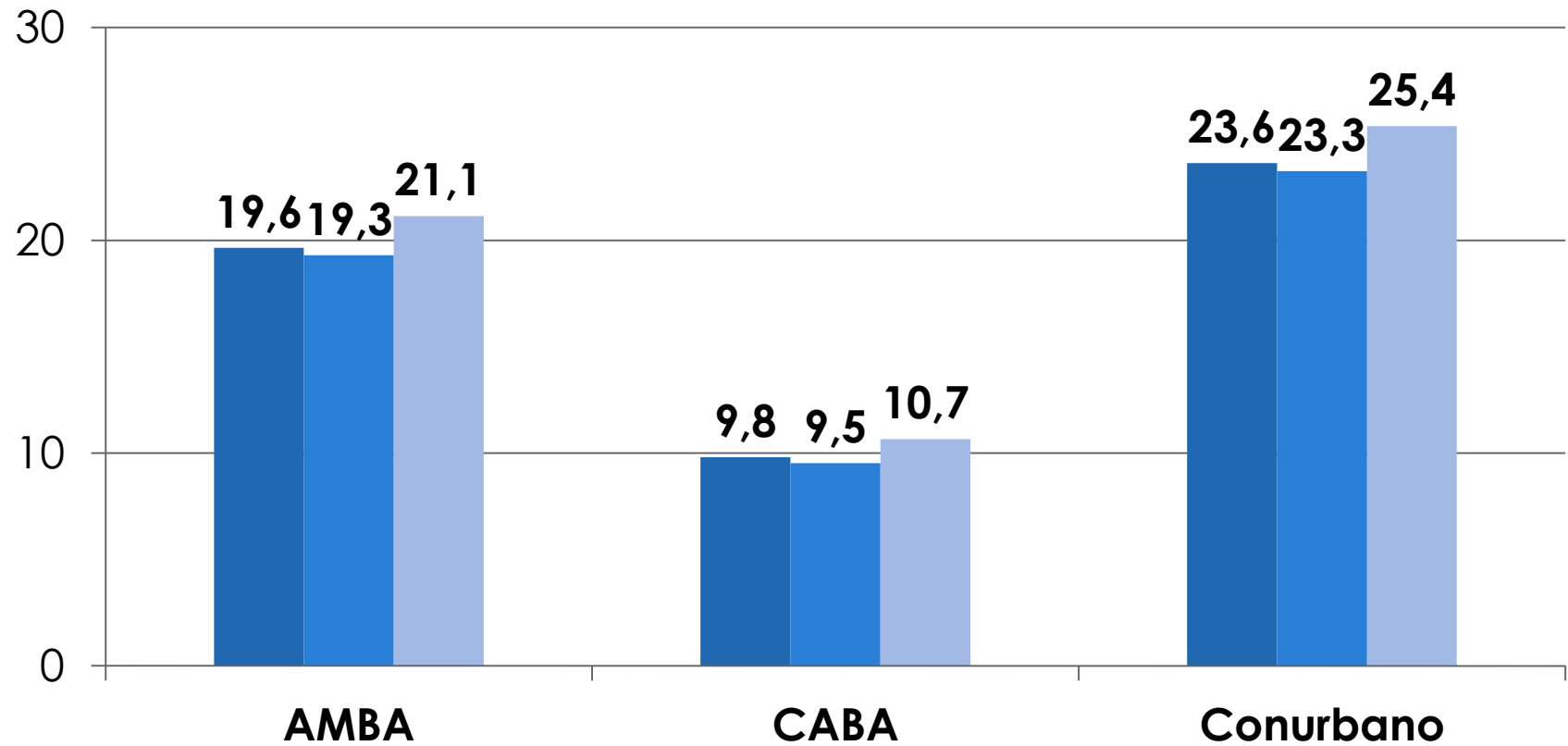
Pobreza de ingresos según área urbana



Pobreza de gastos y capacidad de ahorro según área urbana



Dificultades económicas según área urbana (1)

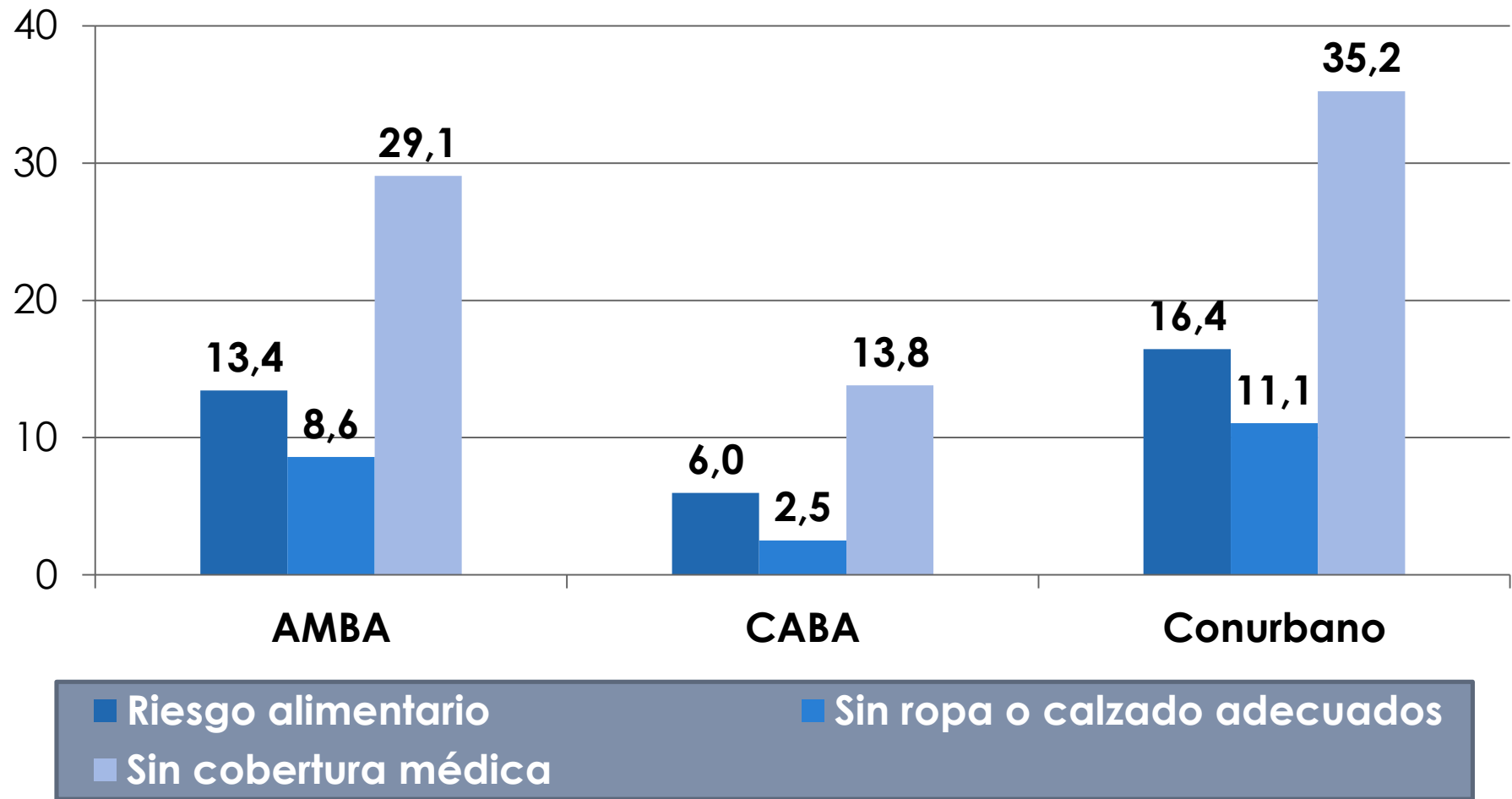


■ No asistir al médico


■ Recorte en medicamentos

■ Dejar de pagar cuentas

Dificultades económicas según área urbana (2)

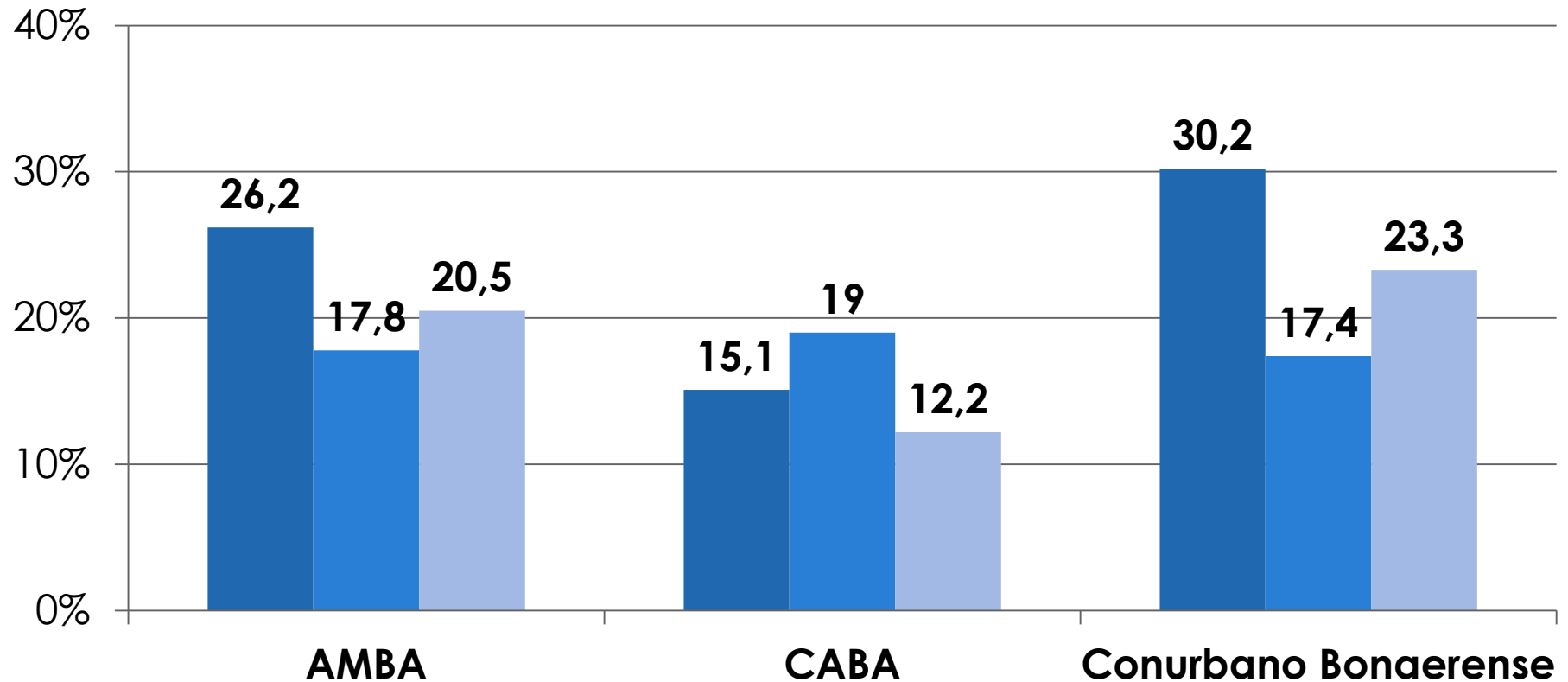


- El panorama de exclusión económica descrito destaca aún más cuando se confirma que las mayores tasas de pobreza se registran en los hogares con niños, mientras que la capacidad de ahorro opera en sentido inverso. Aquí también, las zonas del Conurbano Bonaerense son las más afectadas cuando se las compara con la CABA. Estos indicadores que refieren a los distintos déficits en el Conurbano duplican, triplican y hasta llegan a cuadruplicar los porcentajes obtenidos en la Ciudad de Buenos Aires.
- Como cabría suponer las inequidades que configuran los estratos socioeconómicos y residenciales reflejan en su interior una desigual proporción de jefes de hogar sin trabajo o con una situación laboral precaria. Por el contrario, no se observan diferencias importantes entre los hogares con y sin niños en lo que refiere a esta dimensión. En comparación con la CABA, el Conurbano presenta indicadores con mayor nivel de déficit cuando se analizan los problemas de capital humano, integración social y seguridad social.



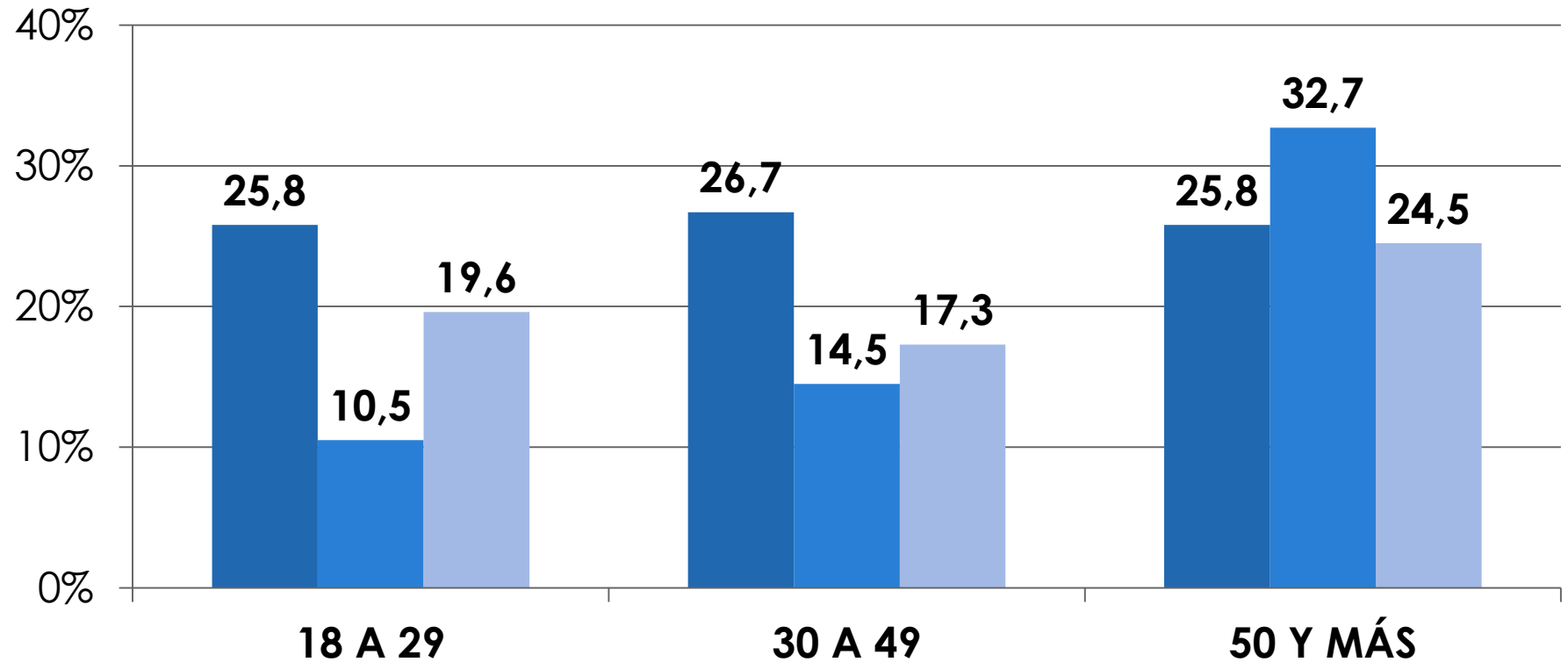
Acceso a recursos psicosociales y socioculturales en la Región Buenos Aires

Recursos psicológicos según área urbana (1)



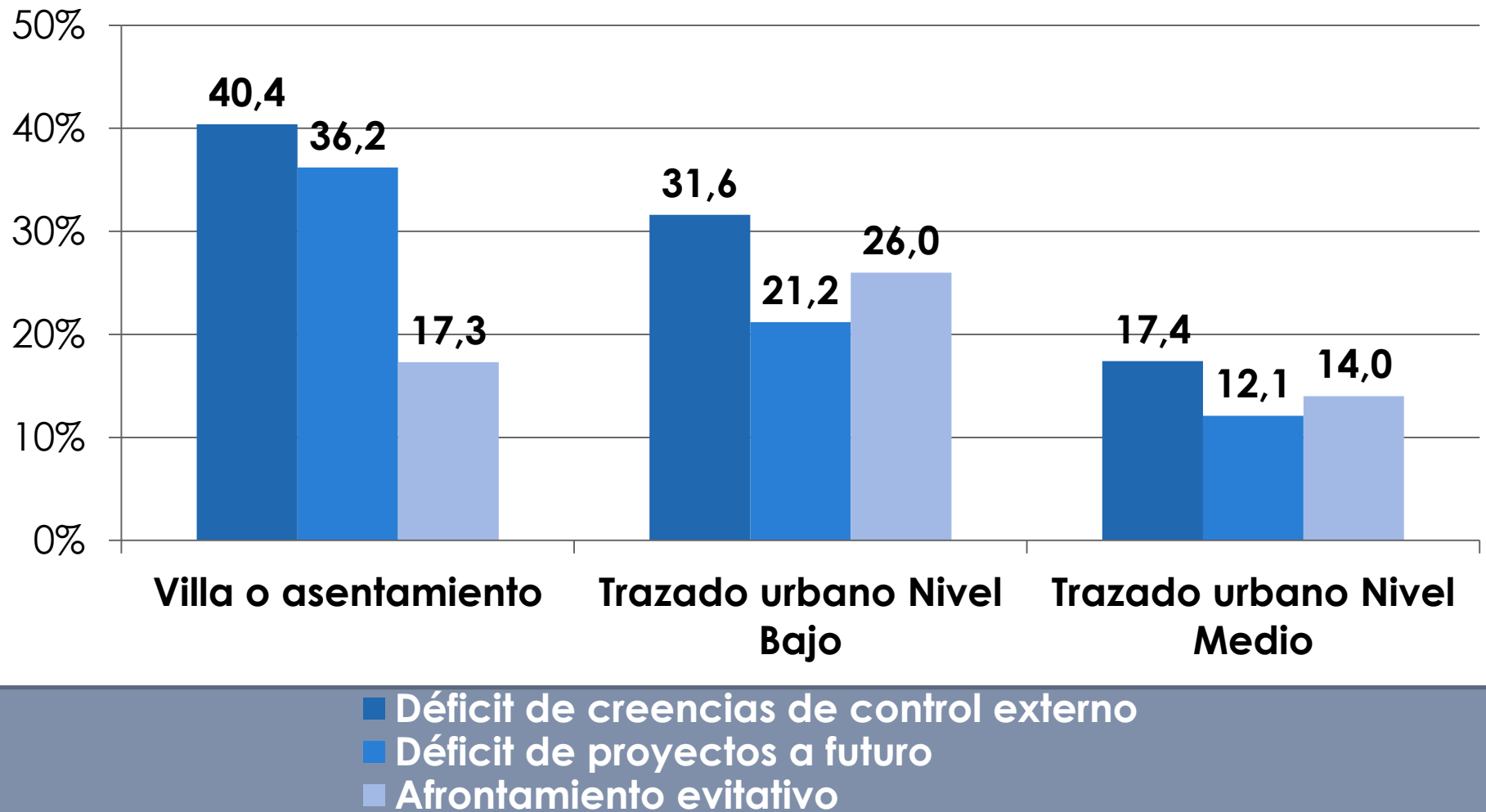
- Déficit de creencias de control externo
- Déficit de proyectos a futuro
- Afrontamiento evitativo

Recursos psicológicos por grupos de edad (1)

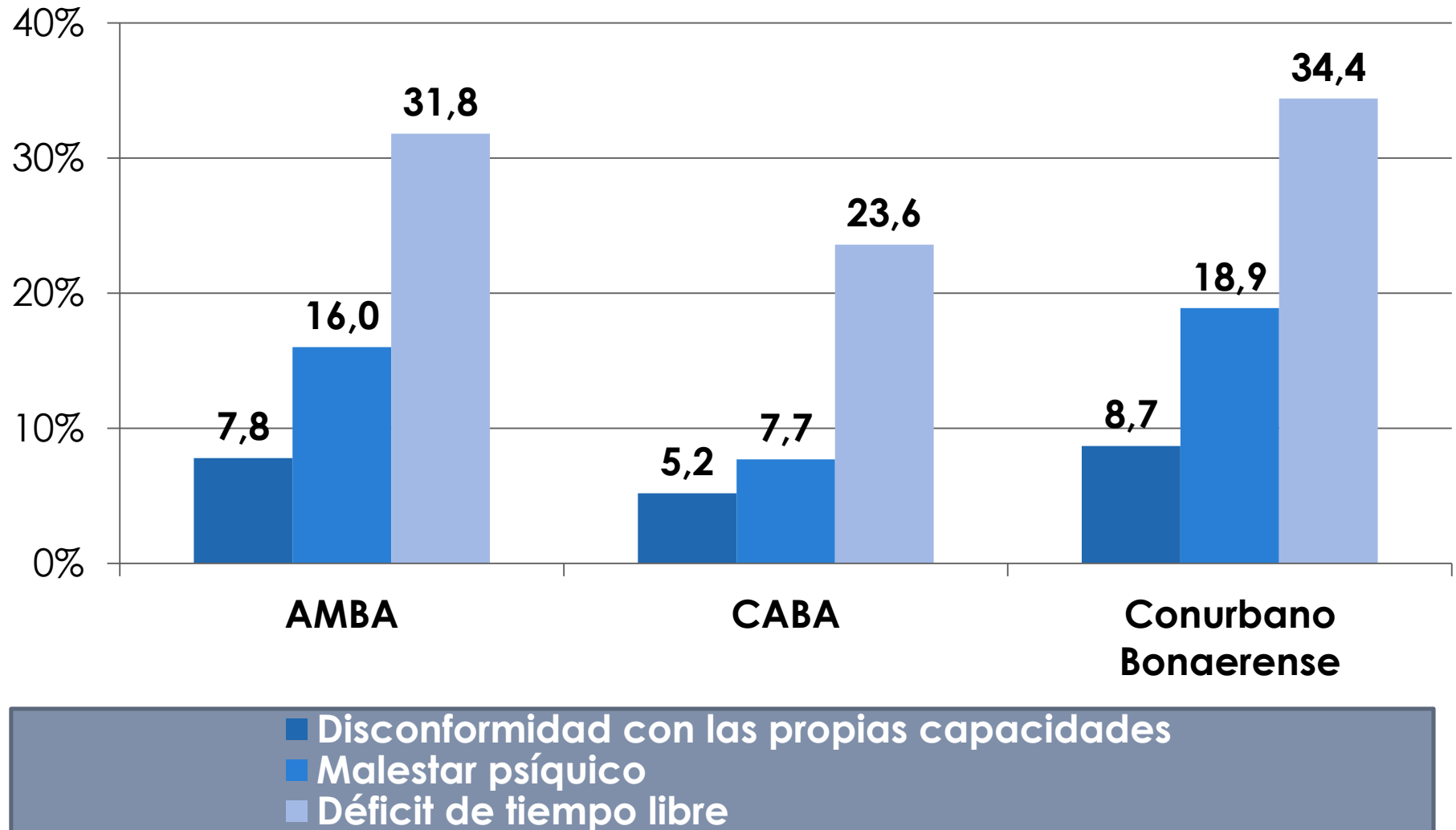


- Déficit de creencias de control externo
- Déficit de proyectos a futuro
- Afrontamiento evitativo

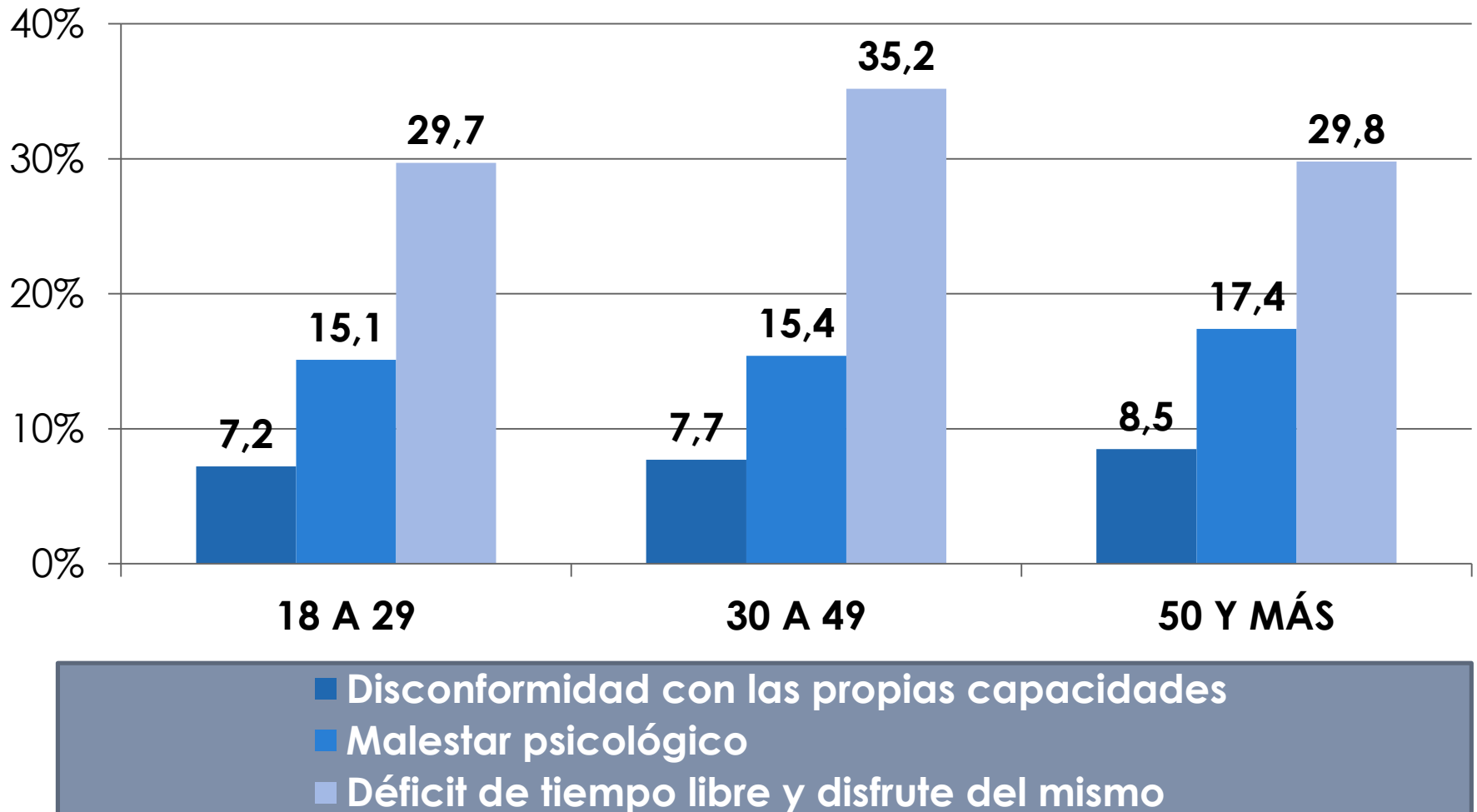
Recursos psicológicos según condición residencial (1)



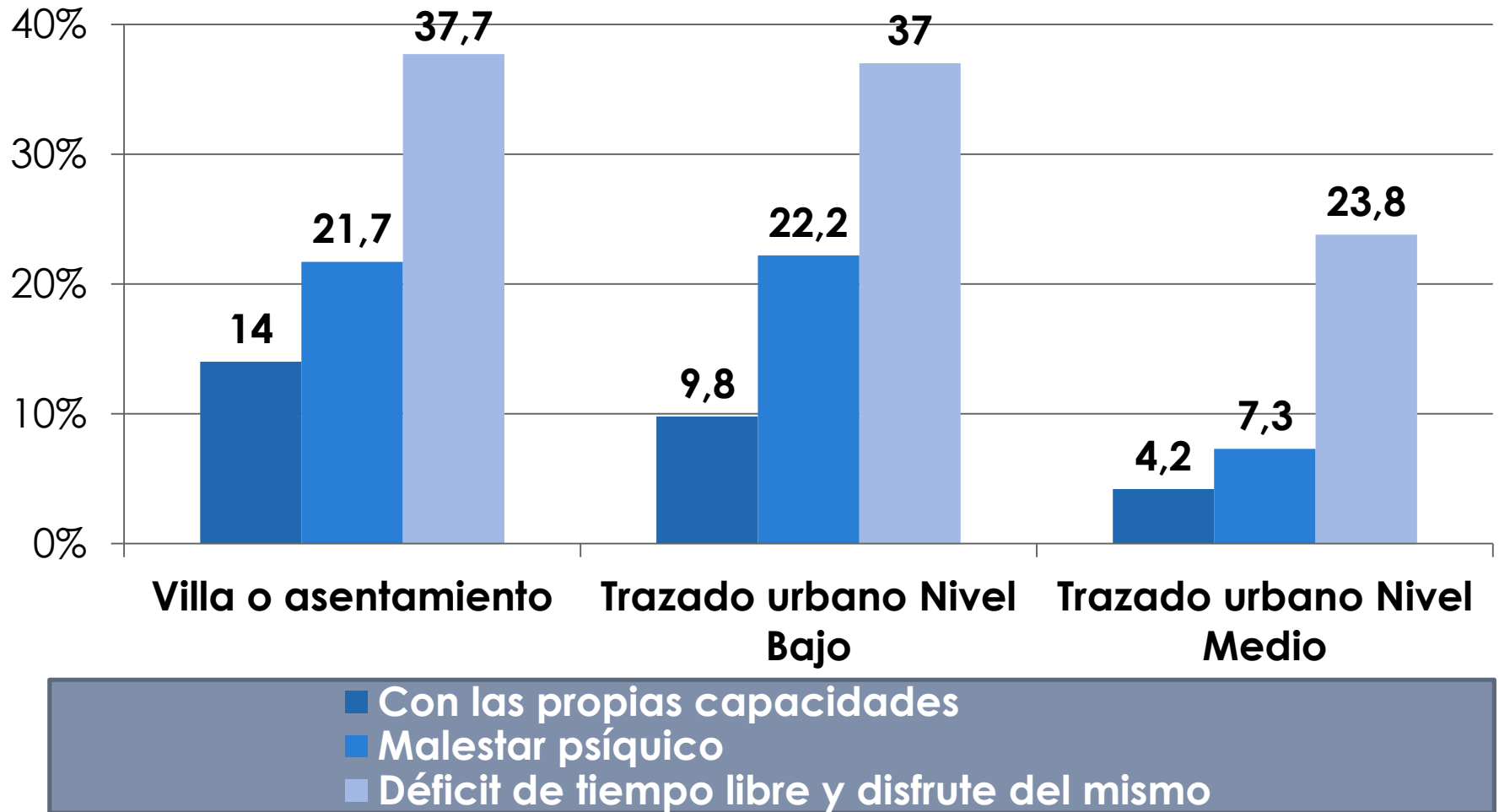
Recursos psicológicos según área urbana (2)



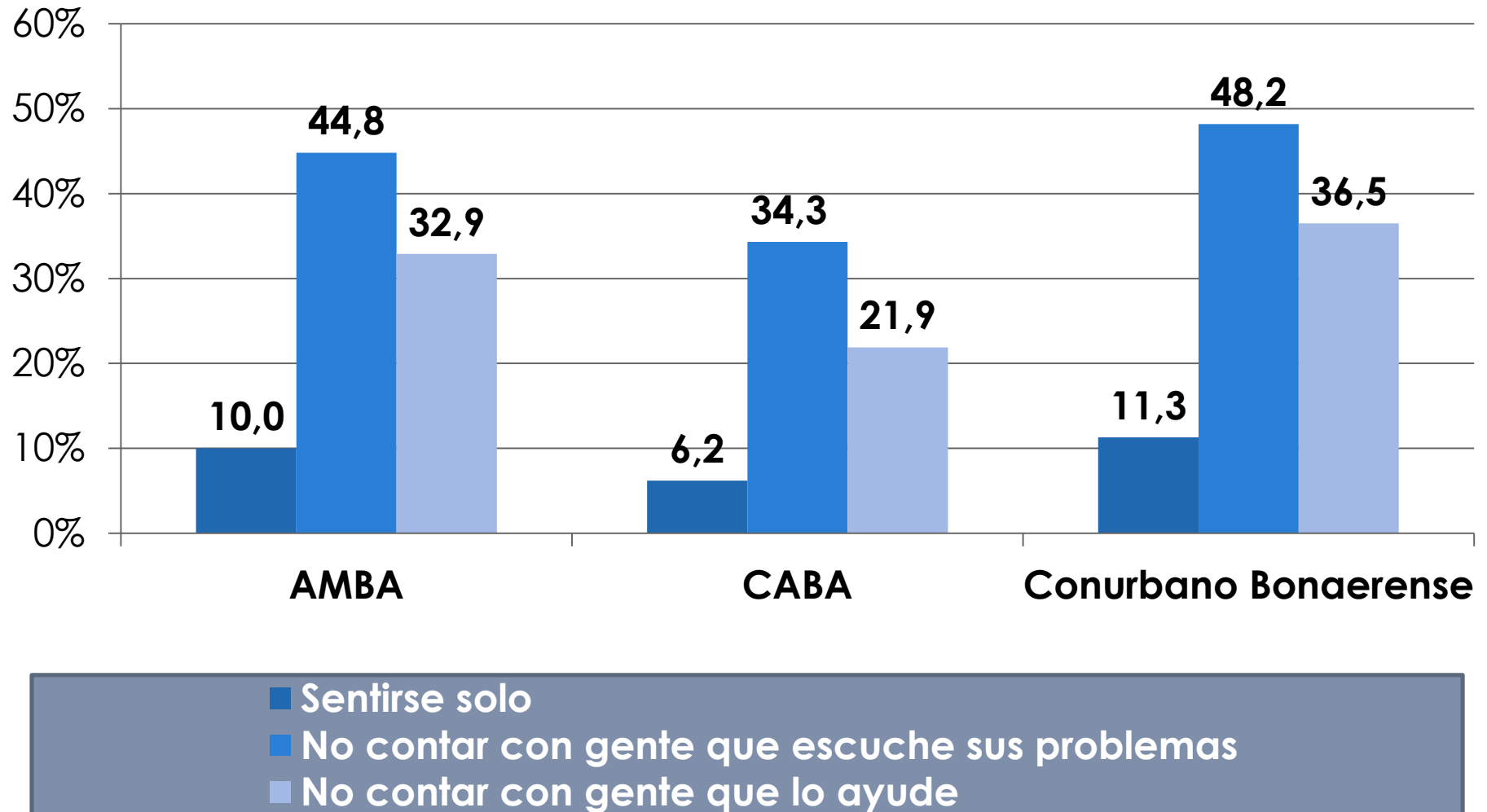
Recursos psicológicos por grupos de edad (2)



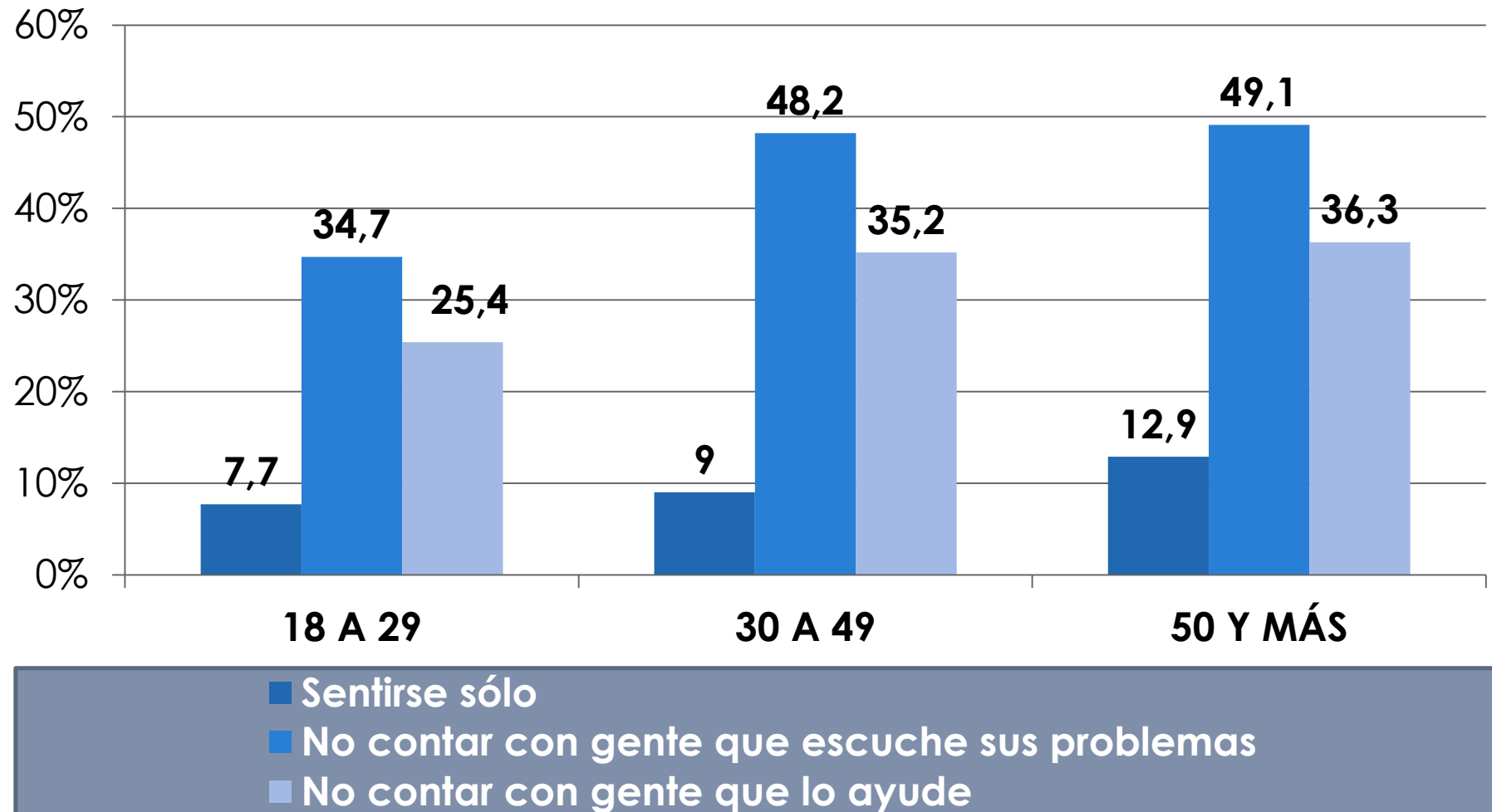
Recursos psicológicos según condición residencial (2)



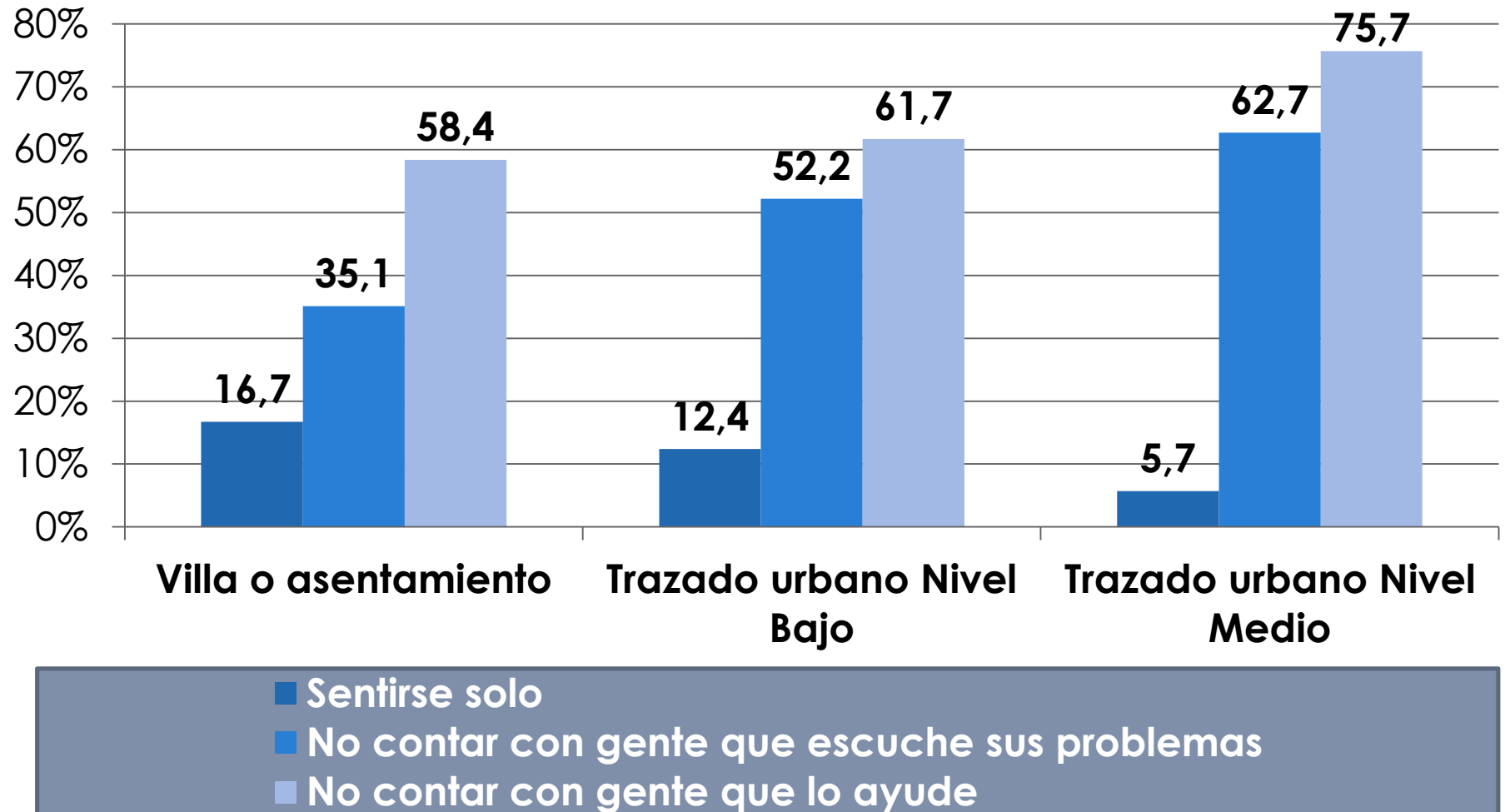
Recursos psicosociales según área urbana (3)



Recursos psicosociales por grupos de edad (3)



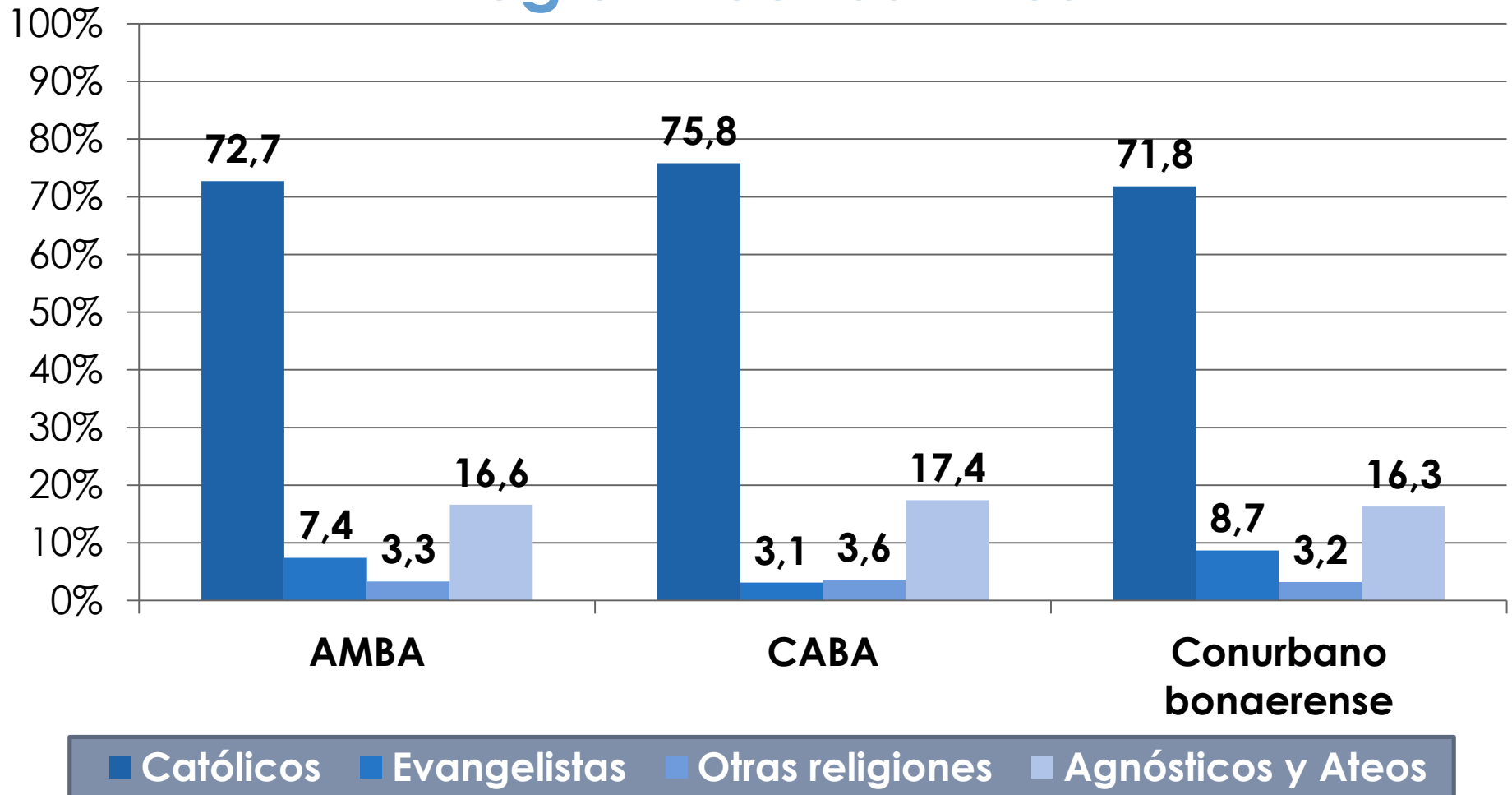
Recursos psicosociales según condición residencial (3)



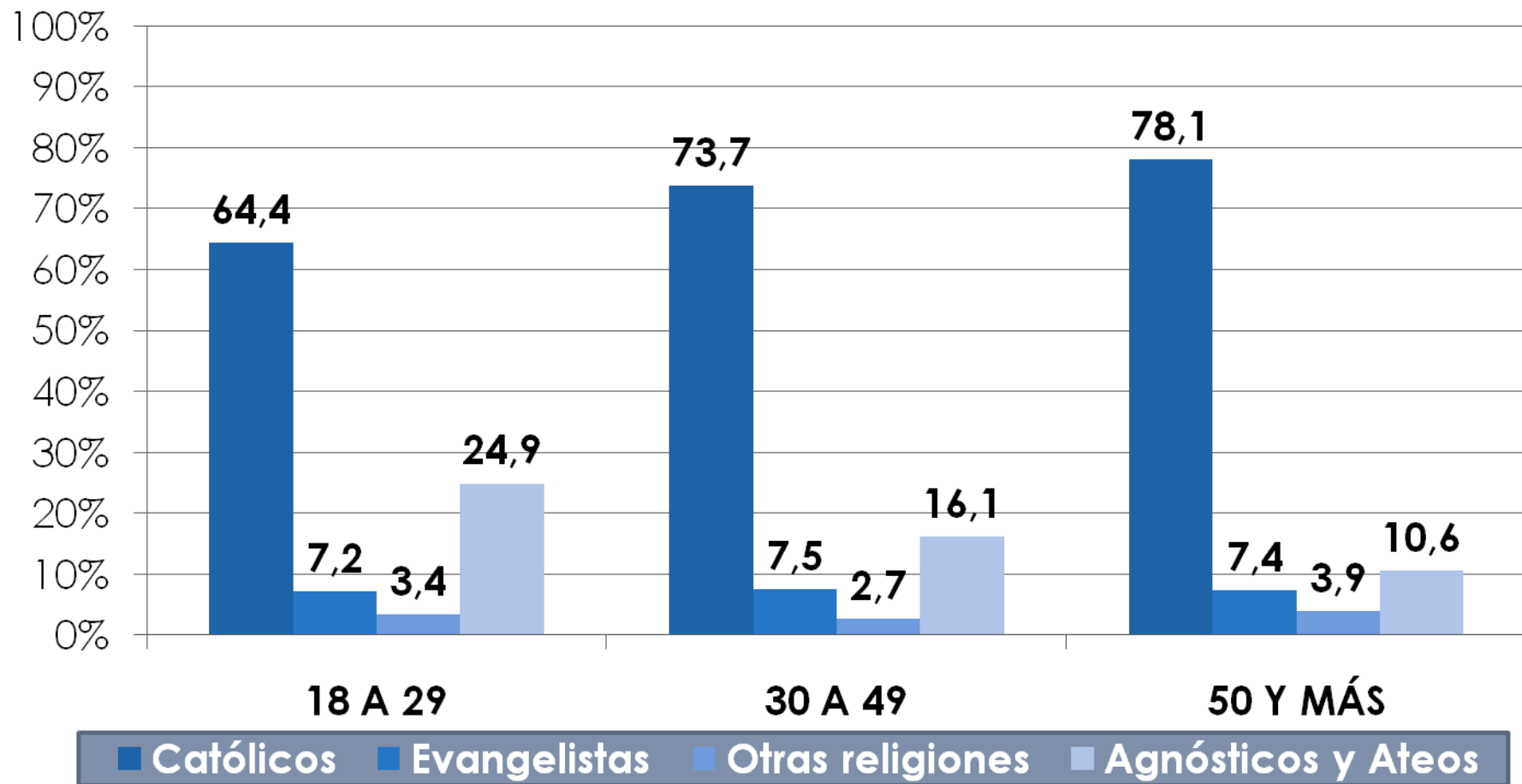
- En casi todos los casos, la capacidad de contar con recursos psicológicos y de apoyo social para planificar, desarrollar la propia vida de manera autónoma y con un estado aceptable de bienestar subjetivo, presenta niveles más desfavorables en el Conurbano Bonaerense que en la ciudad Capital; entre la población de los mayores que entre los jóvenes; y en los estratos socio-residenciales populares más que entre los barrios de clases medias.
- Este panorama de degradación del capital humano se destaca al considerar los indicadores que refieren a la capacidad de manejar con autonomía y bienestar la propia vida, afrontar positivamente los problemas, formular proyectos a futuro, disponibilidad de tiempo libre y no sentirse solo. En cuanto a los recursos de apoyo social, son los habitantes del Conurbano, las personas mayores y los sectores de estratos medios los que registran mayor riesgo de déficit en esta dimensión; si bien vivir en villa o asentamiento precario tiende reducirse el problema.

Creencias religiosas, vida espiritual y relación con la Iglesia y la acción pastoral

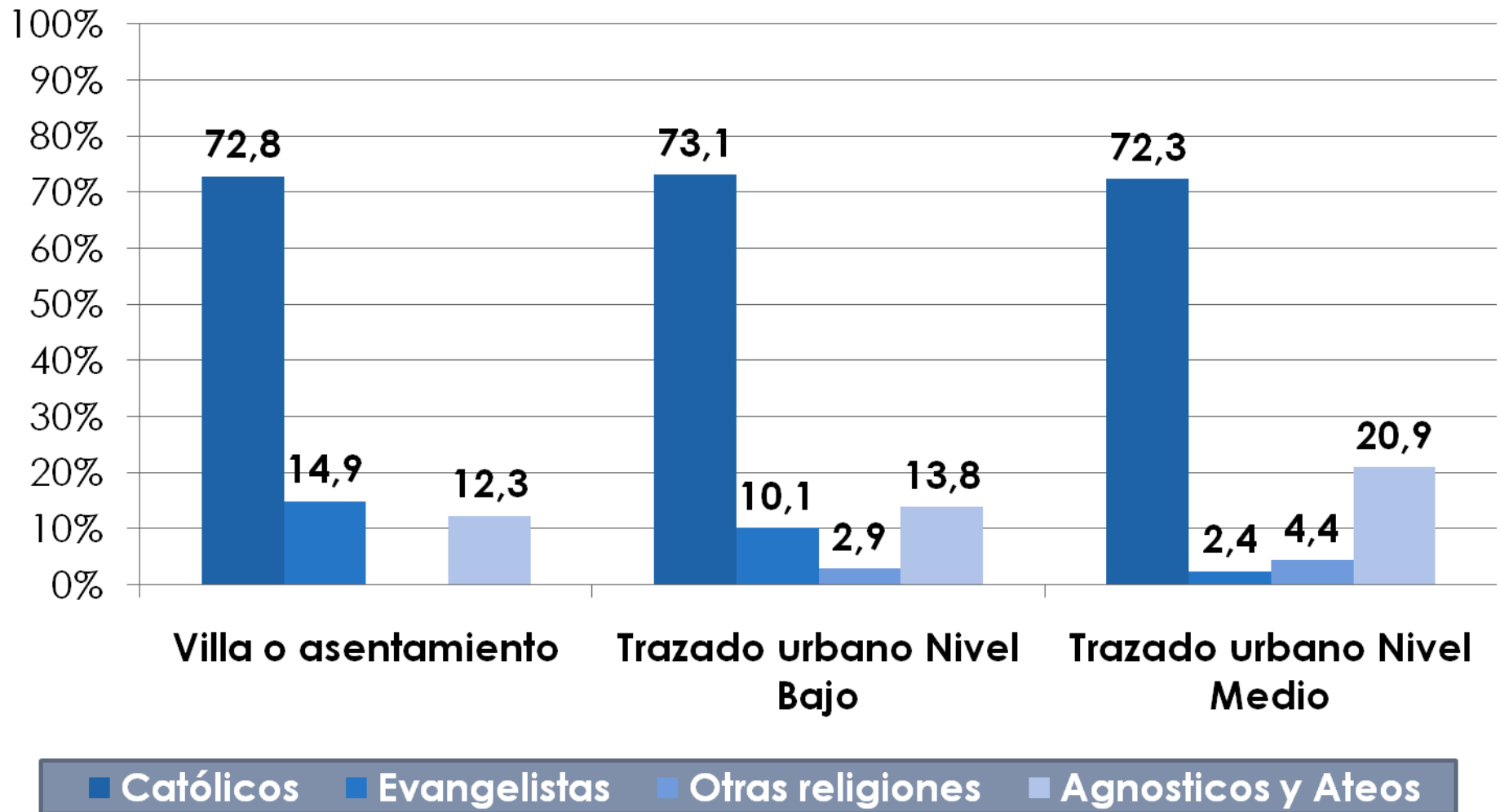
Creencias religiosas según área urbana Región Buenos Aires



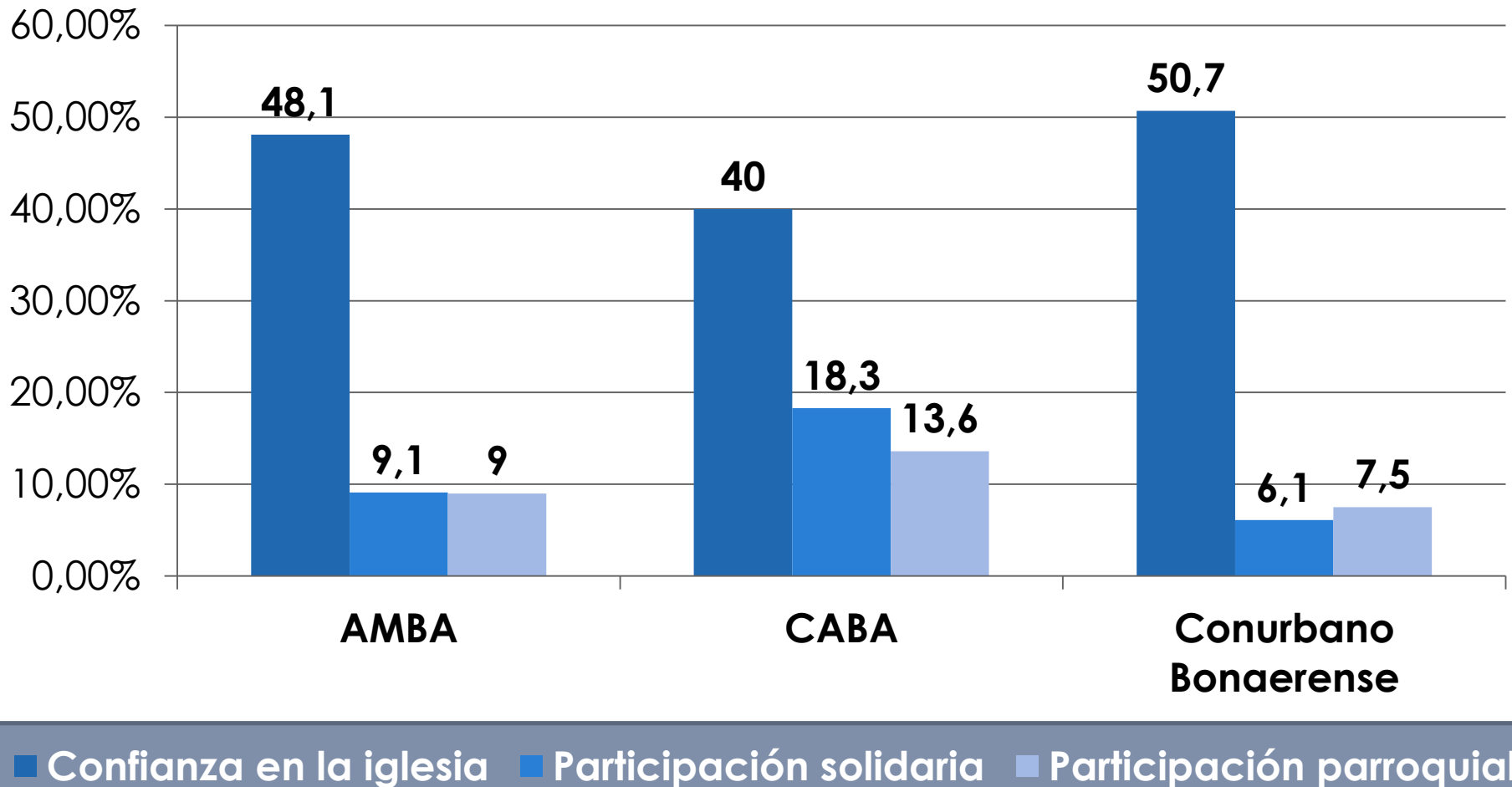
Creencias religiosas por grupos de edad



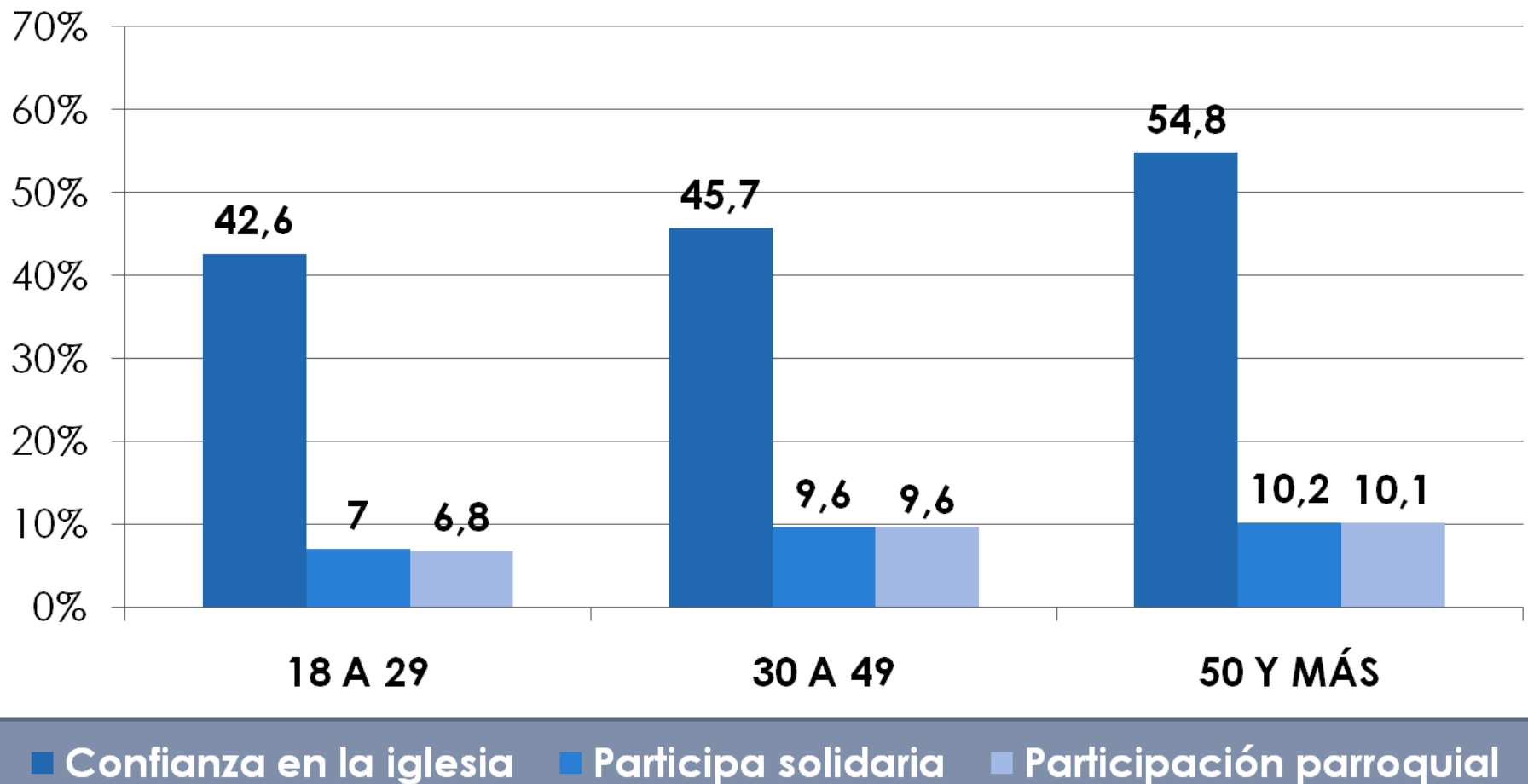
Creencias religiosas según condición residencial



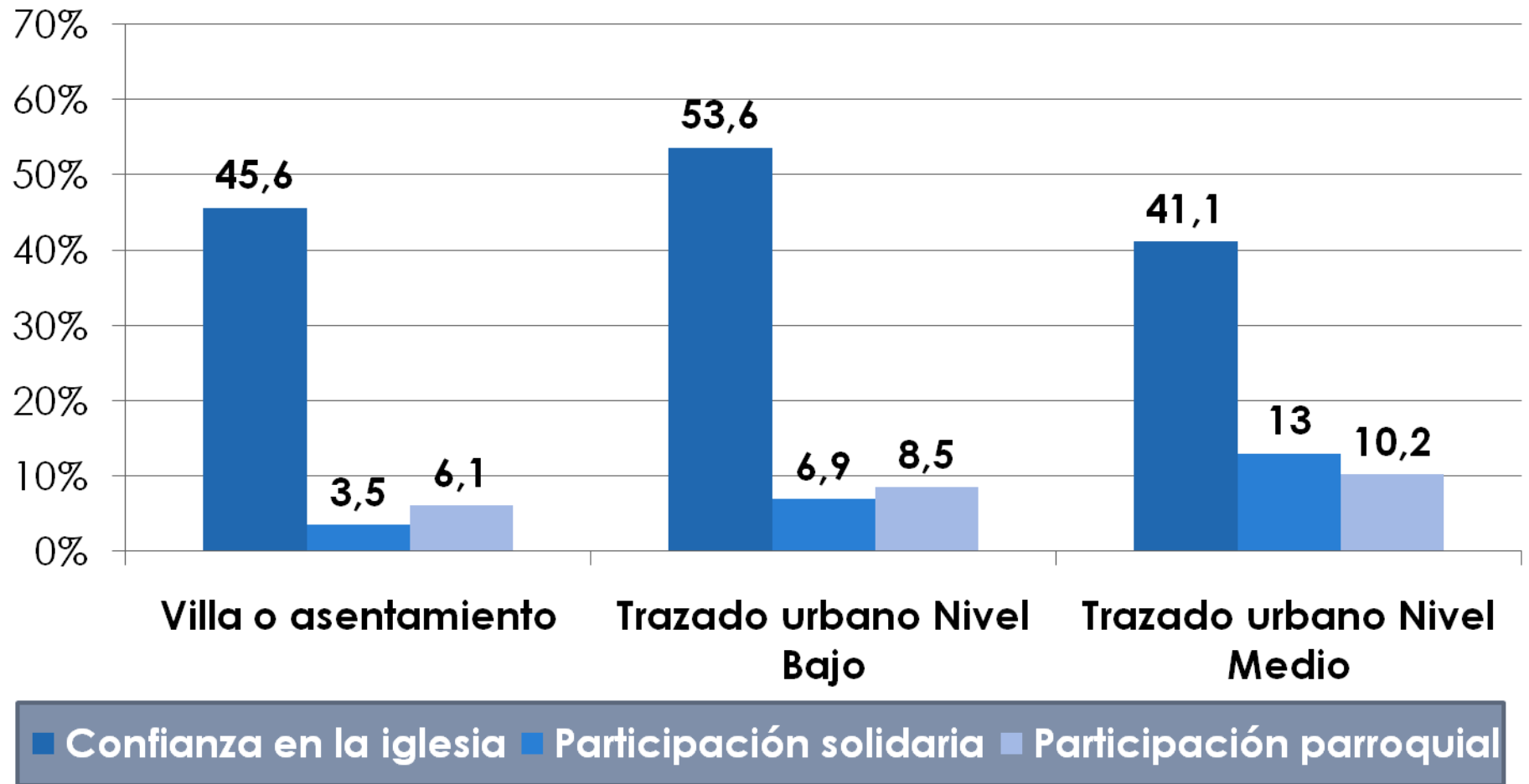
Confianza en la iglesia y participación solidaria y parroquial según área urbana



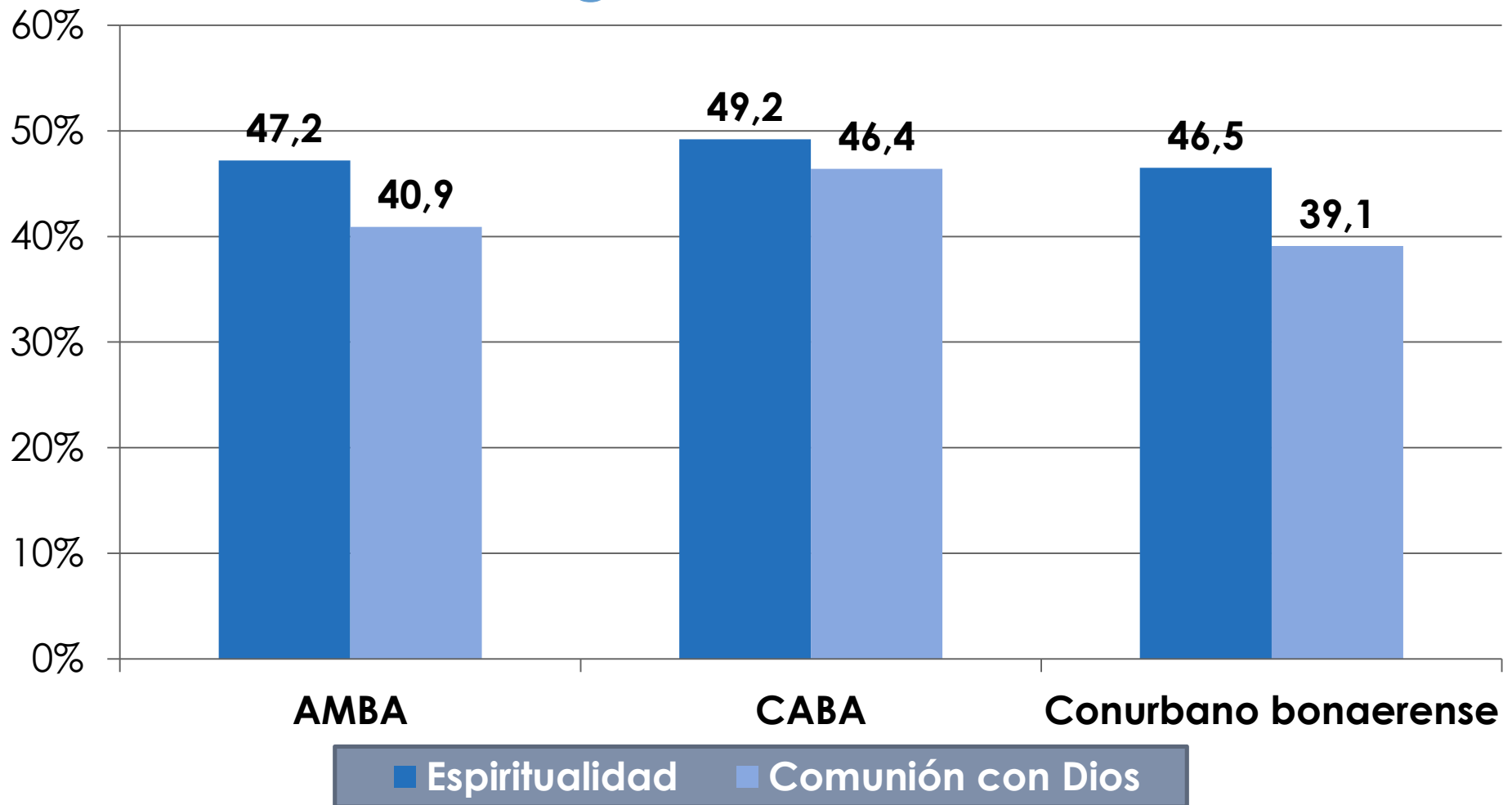
Confianza en la iglesia y participación solidaria y parroquial según grupos de edad



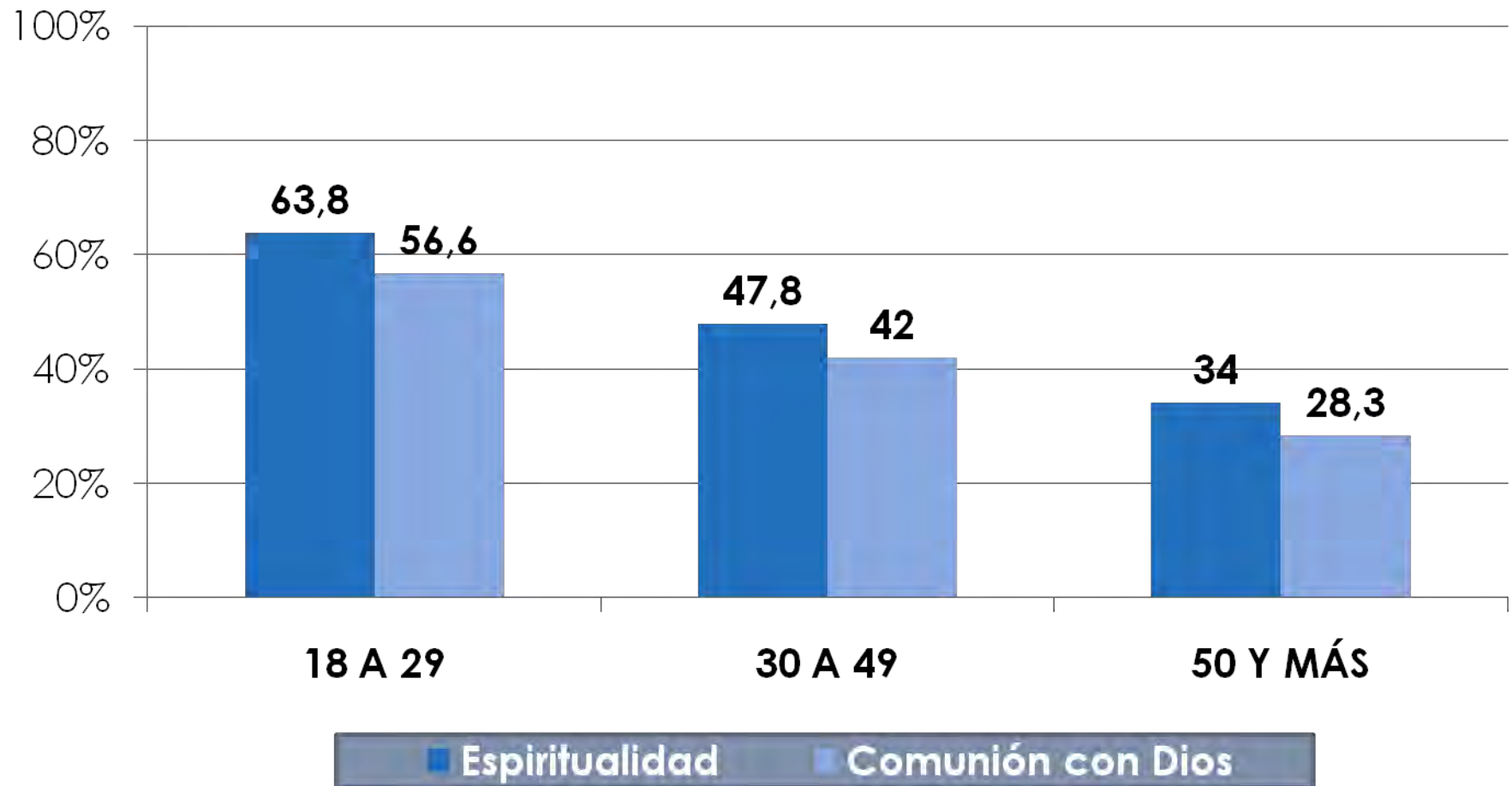
Confianza en la iglesia y participación solidaria y parroquial según condición residencial



Déficit de espiritualidad y comunión con Dios según área urbana




Déficit de espiritualidad y comunión con Dios por grupos de edad



Déficit de espiritualidad y comunión con Dios según condición residencial

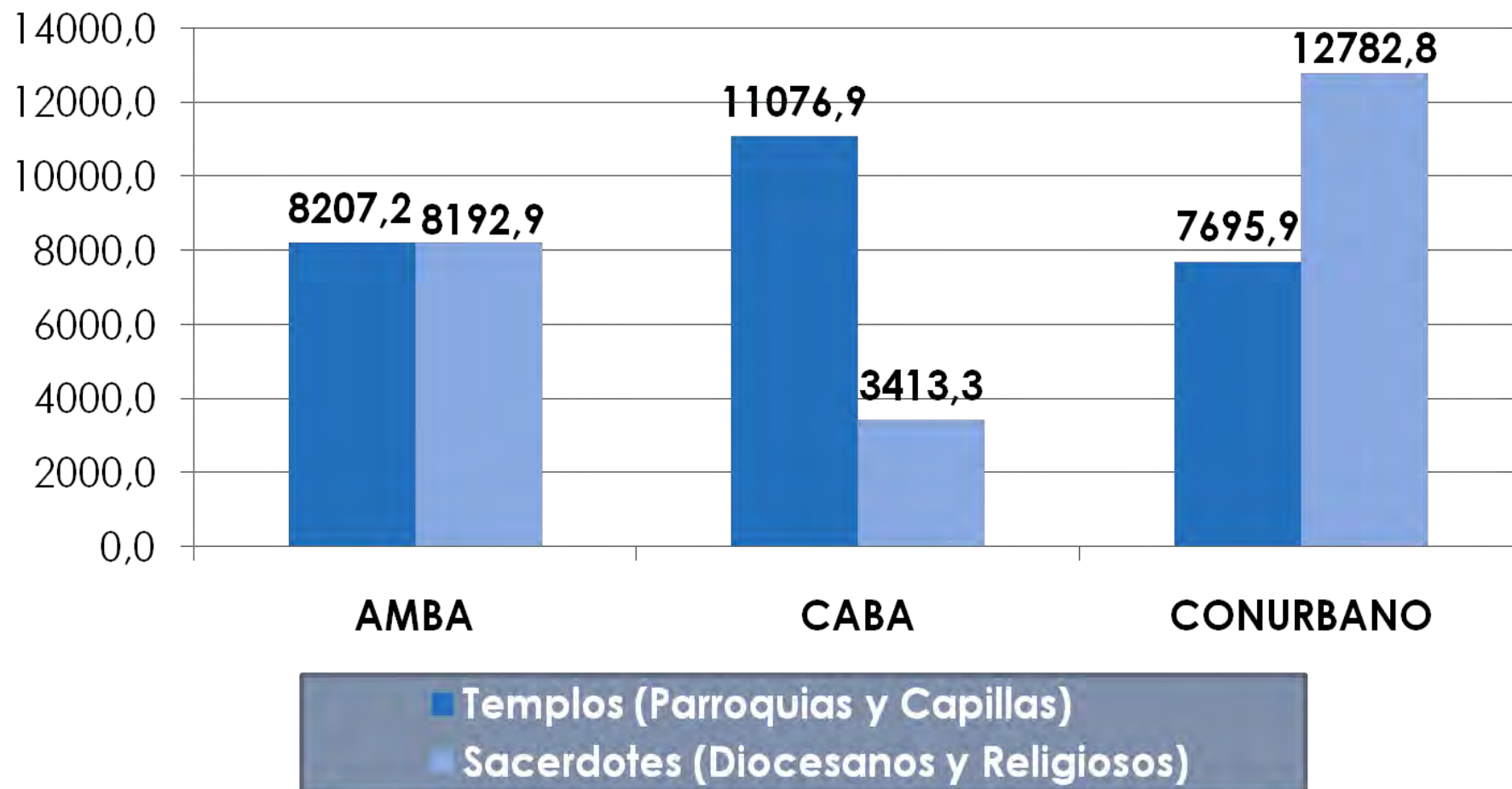


- En cuanto a las creencias religiosas se observa que predomina la religión Católica en el total del AMBA, tendencia que no varía en gran medida dentro de sus jurisdicciones. En segundo lugar se encuentran los ateos y agnósticos, cuyo mayor número se observa entre los jóvenes y en los trazados urbanos de nivel medio. Cabe destacar que la segunda religión más importante es la Evangelista sobre todo en villas o asentamientos. A medida que aumenta la edad y disminuye la condición residencial aumenta la creencia en alguna religión.
- La confianza en la Iglesia es superior en el Conurbano, y en trazados urbanos de nivel bajo. Mientras tanto, es en la CABA, y en los trazados urbanos de nivel medio, donde se observa la mayor participación solidaria y parroquial. Tanto esta confianza como las participaciones aumentan en relación directa con la edad.
- El no encontrar paz espiritual dentro de uno mismo y el déficit de comunión con Dios son mayores en la CABA. Ambos problemas se hacen más evidentes entre los más jóvenes y en los trazados urbanos de clase media. Se destaca que en cuanto a la condición residencial el trazado medio es seguido por las villas o asentamientos precarios.

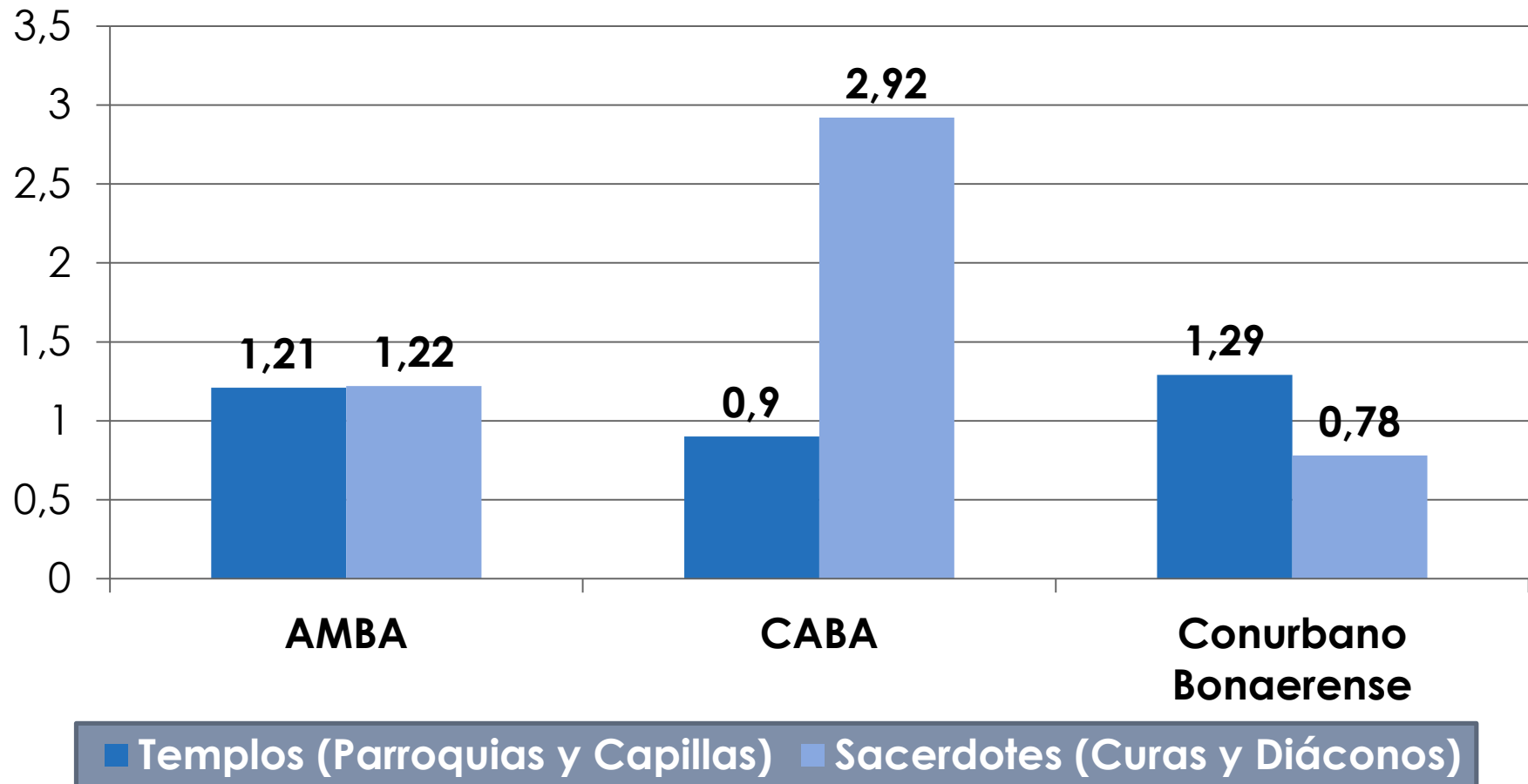


**Actividades y
posibilidades
pastorales de las
diócesis de la Región
Buenos Aries**

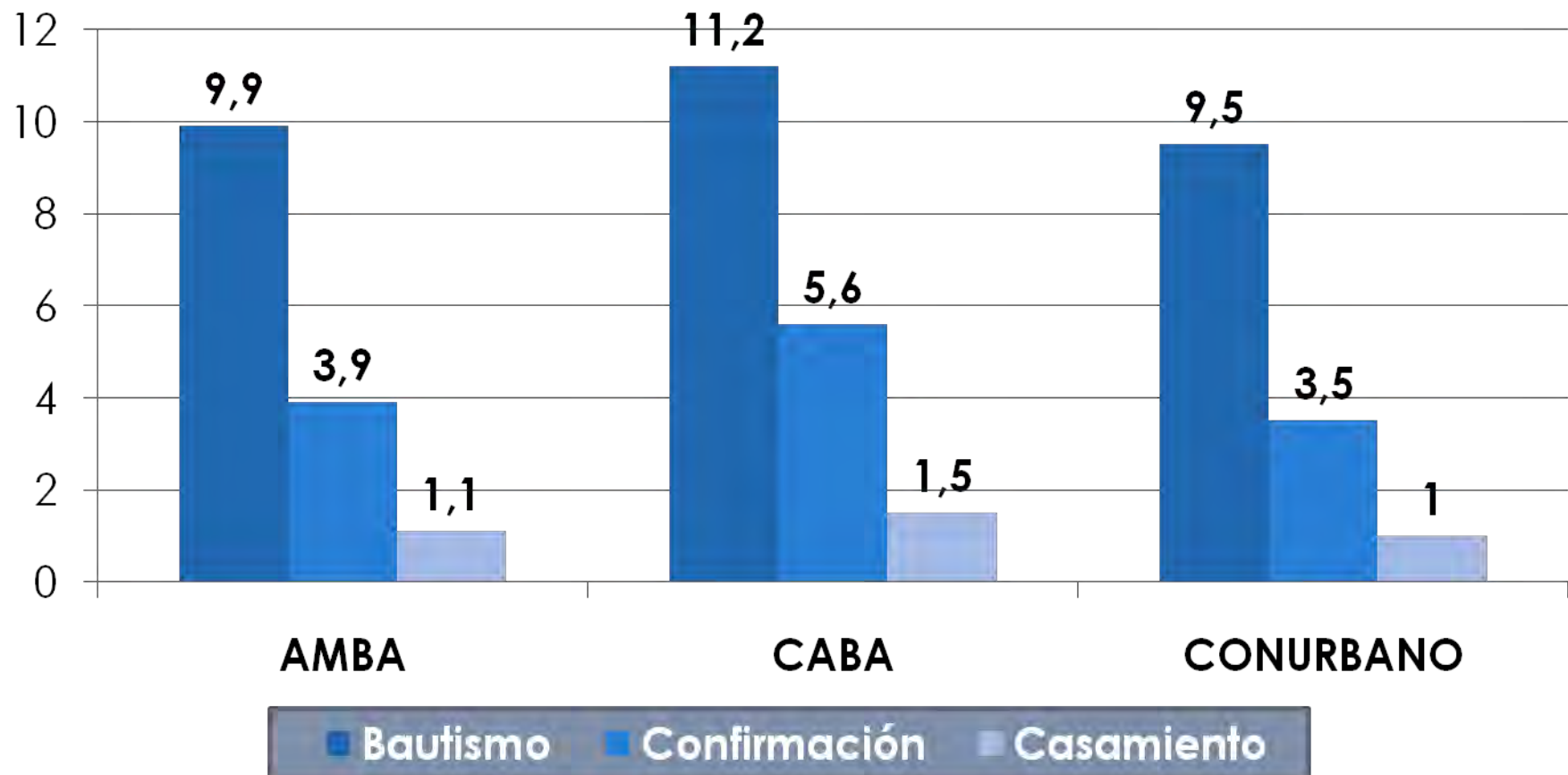
Cantidad de habitantes por Templo y Sacerdote en la Región Buenos Aires



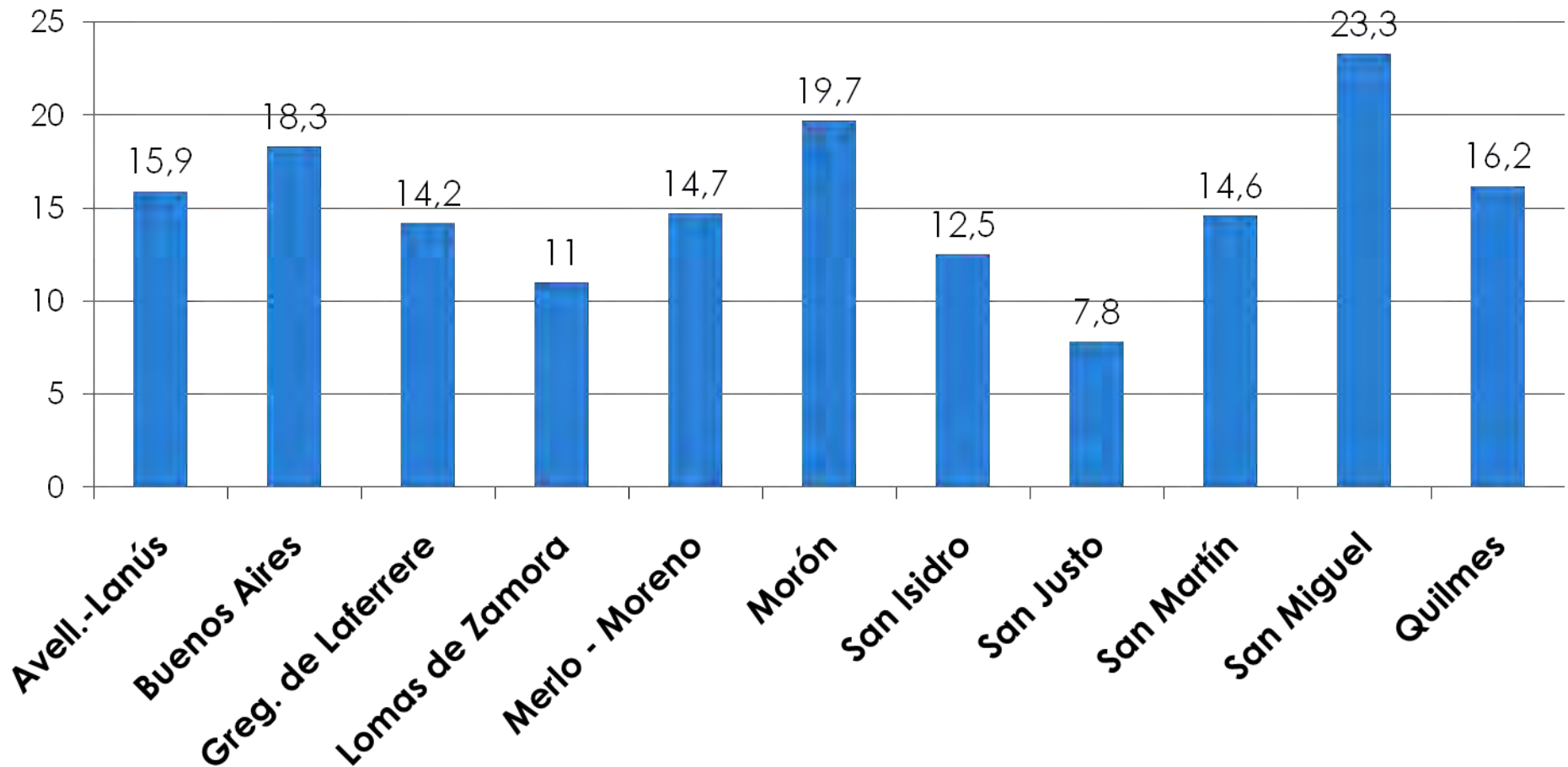
Cantidad de Templos y Sacerdotes cada diez mil habitantes en la Región Buenos Aires



Sacramentos cada mil habitantes en la Región Buenos Aires



Número de sacramentos cada mil habitantes

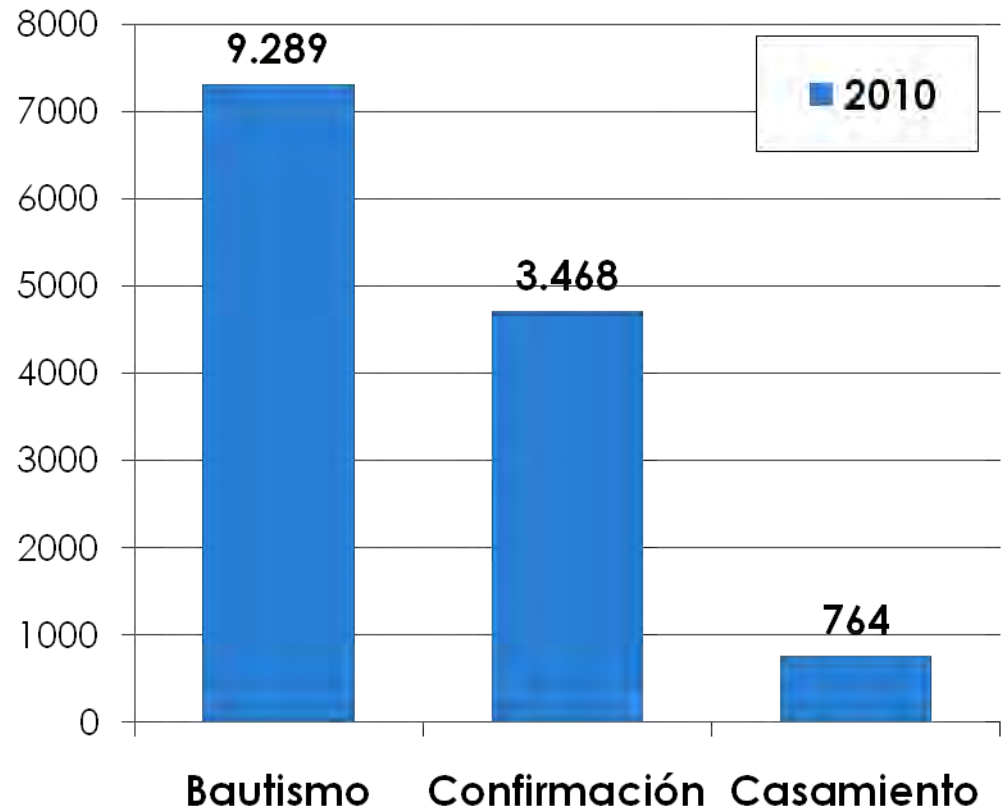
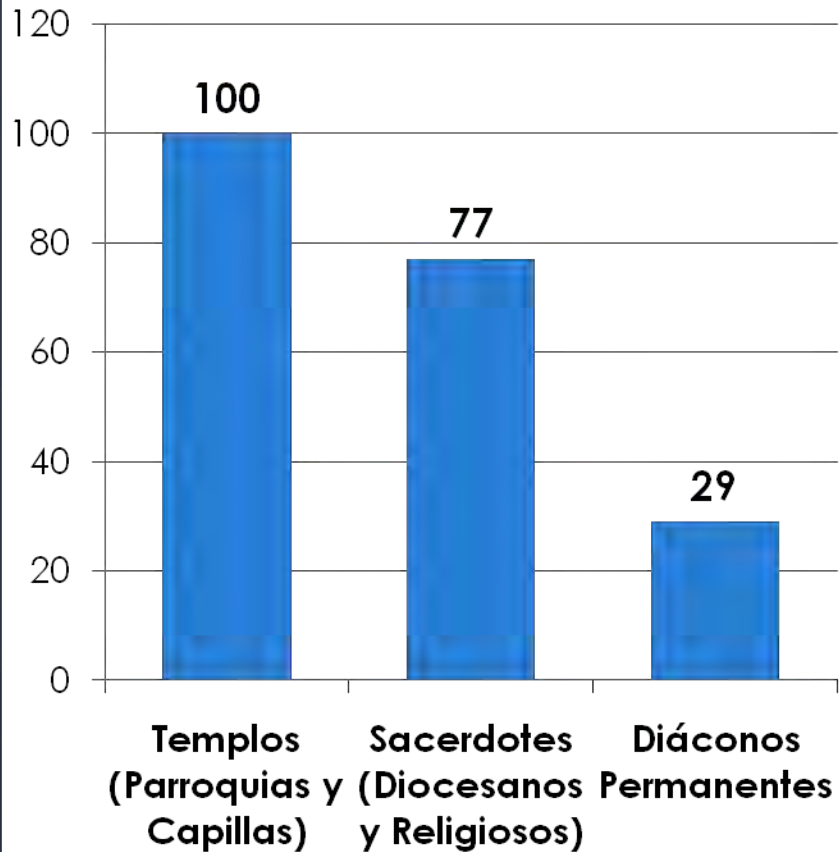


Diócesis de Avellaneda – Lanús

Comprende: Avellaneda, Lanús.

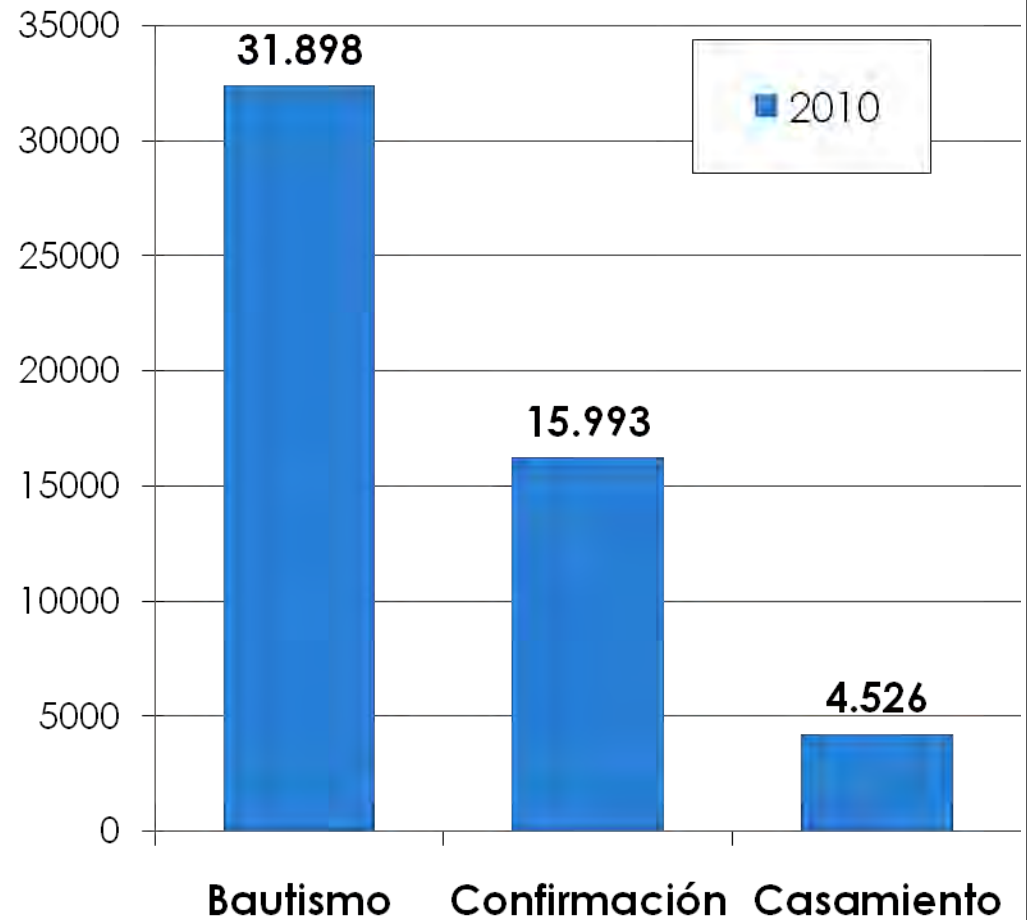
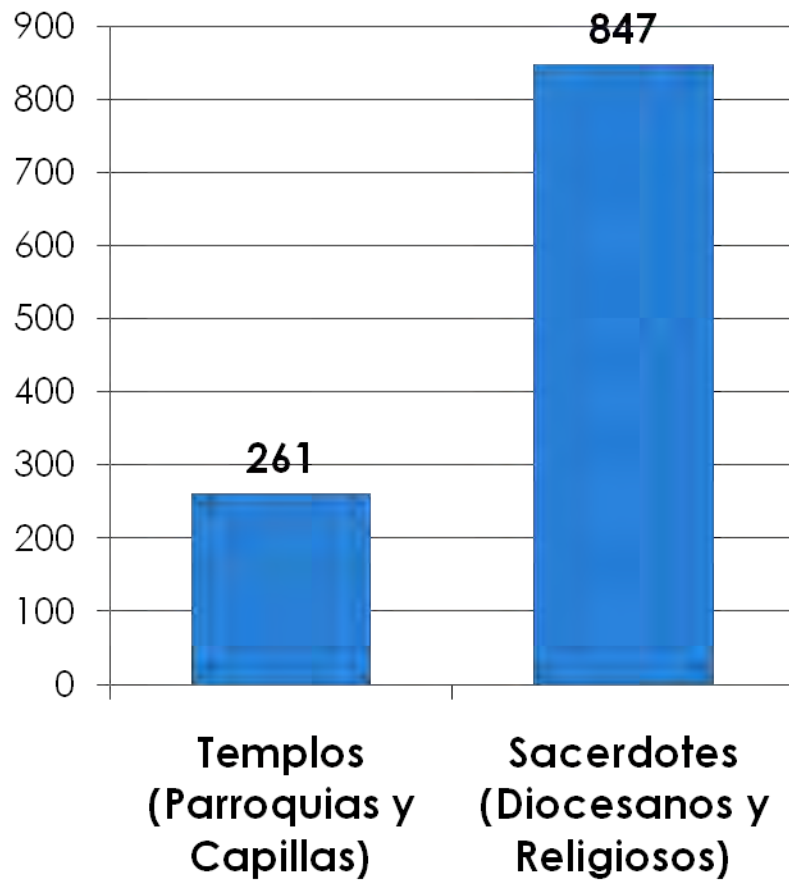
Superficie en km: 98

Habitantes: 805.923



Diócesis de Buenos Aires

Comprende: CABA. Superficie en km: 200
Habitantes: 2.891.082

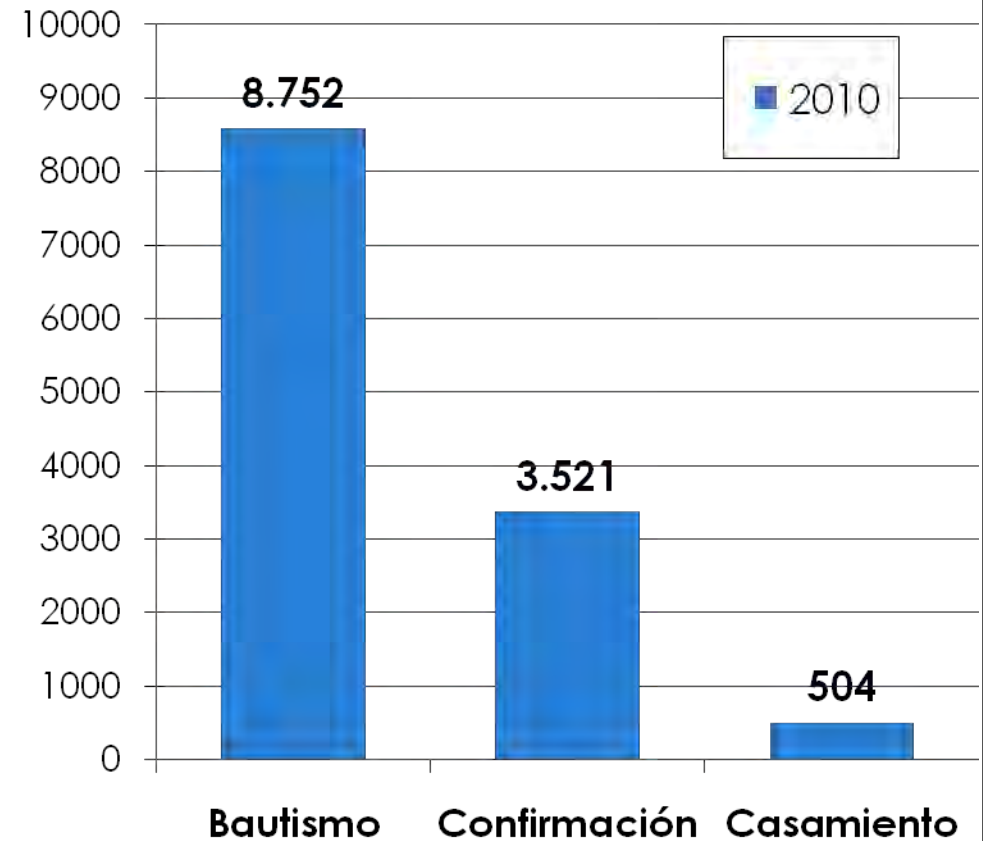
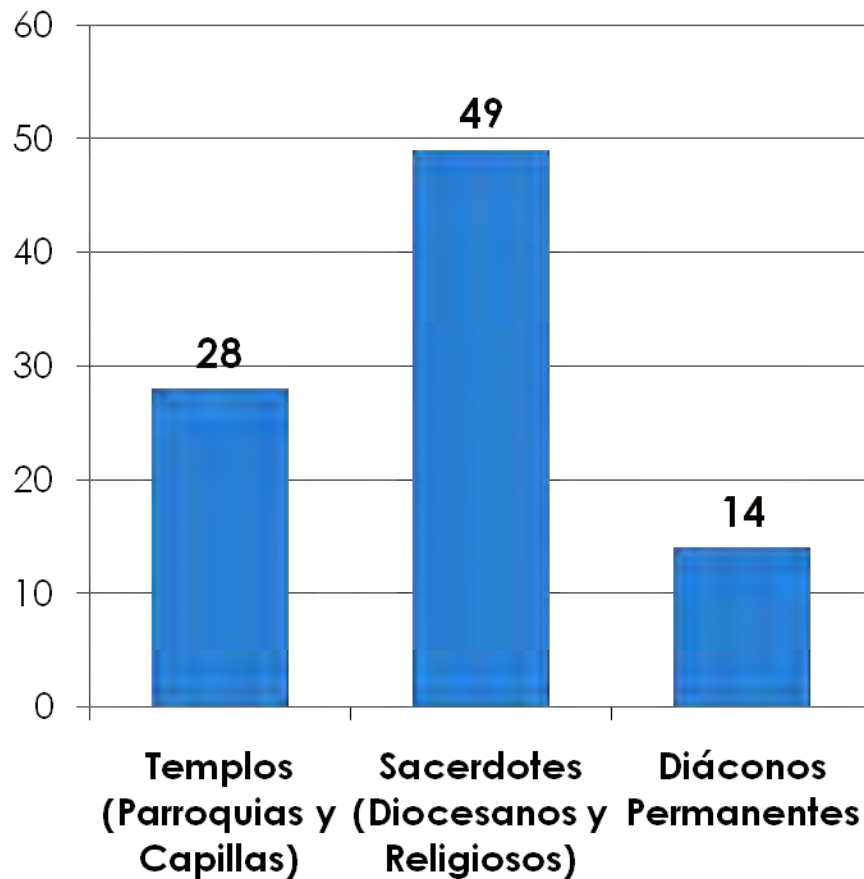


Diócesis de Gregorio de Laferrere

Comprende: Gregorio de Laferrere, Isidro Casanova, Rafael Castillo, 20 de Junio, Cañuelas, Virrey del Pino, González Catán.

Superficie en km: 1.430

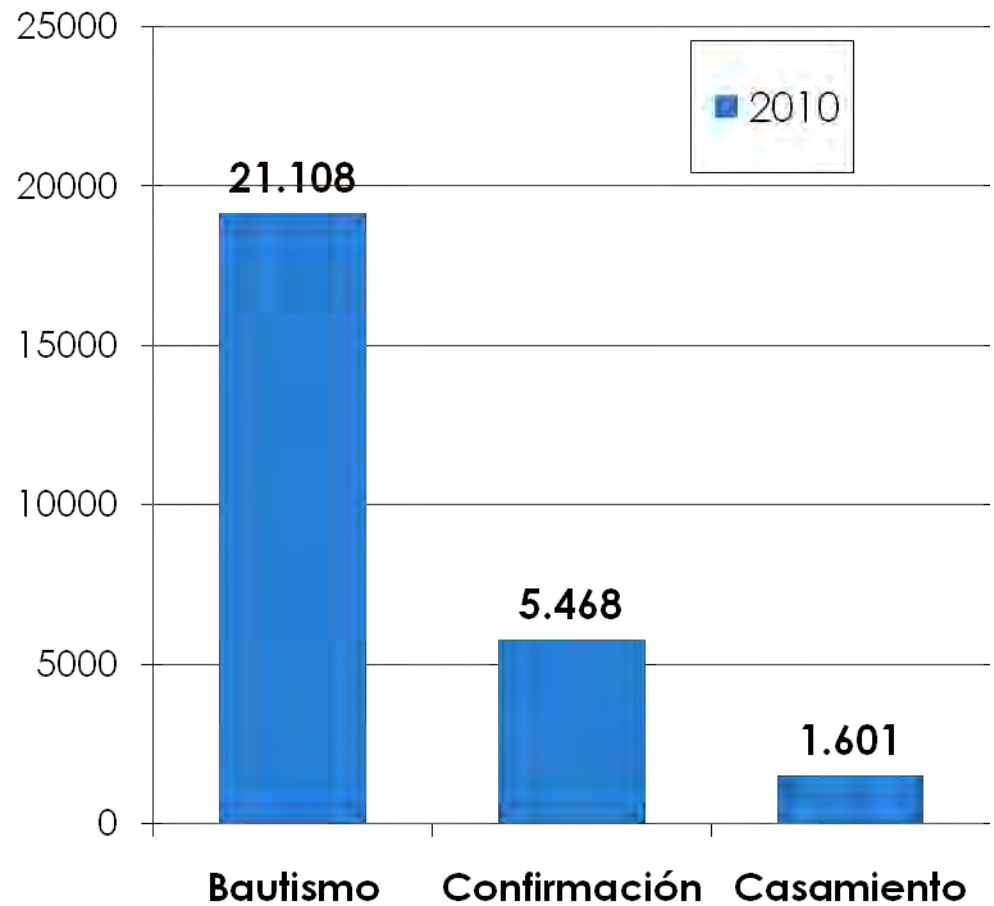
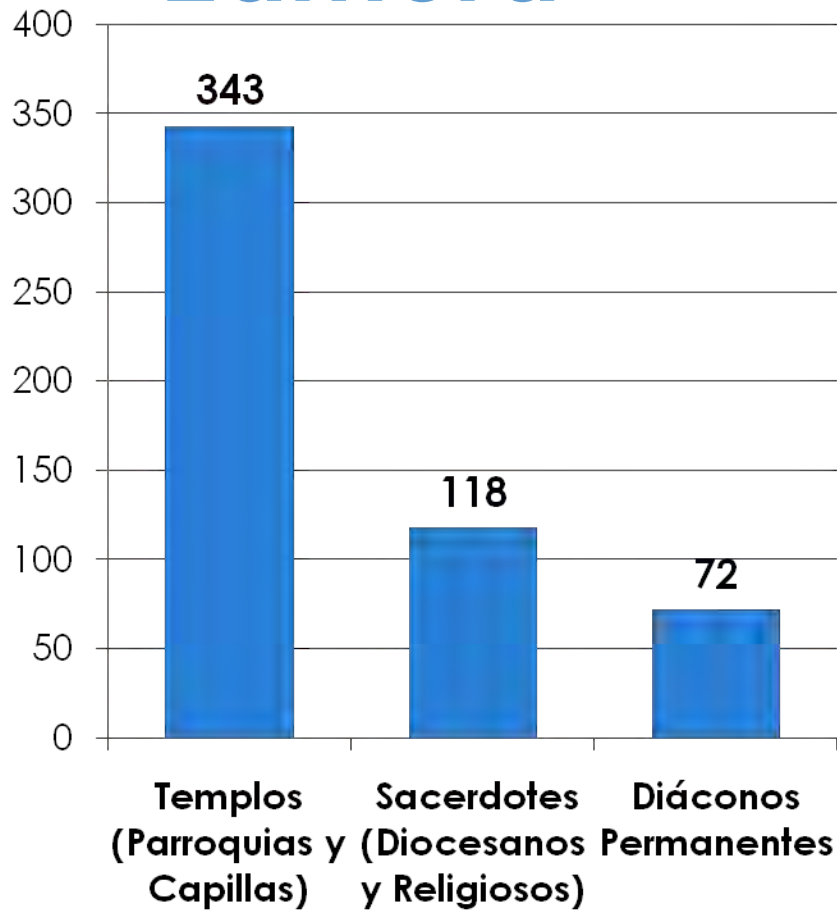
Habitantes: 875.000



Diócesis de Lomas de Zamora

Comprende: Lomas de Zamora, Alte. Brown, Pte. Perón, Est. Echeverría, Ezeiza, San Vicente.

Superficie en km: 1.352 Habitantes: 2.398.862

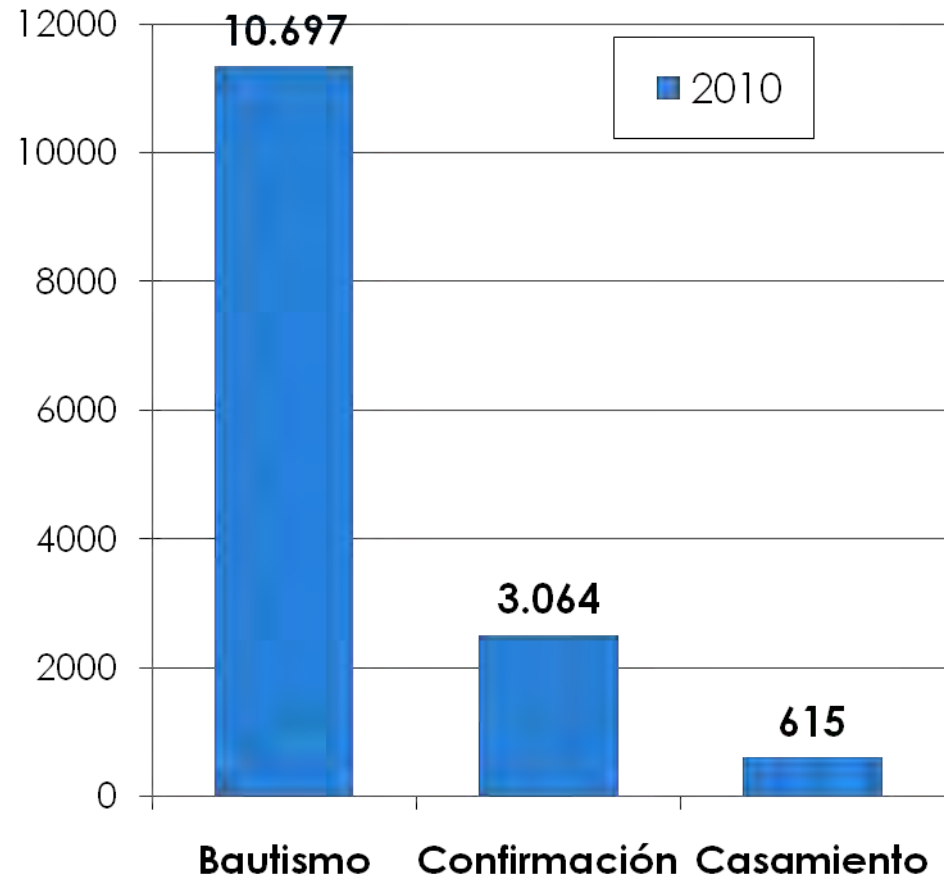
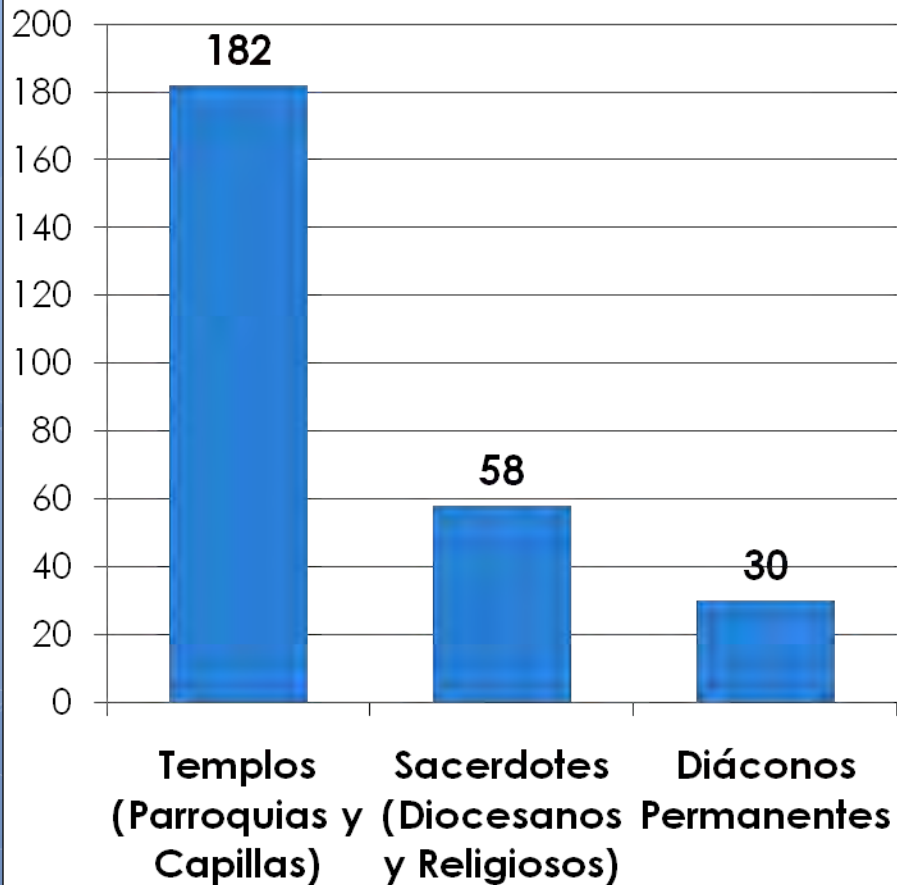


Diócesis de Merlo – Moreno

Comprende: Merlo y Moreno.

Superficie en km: 350

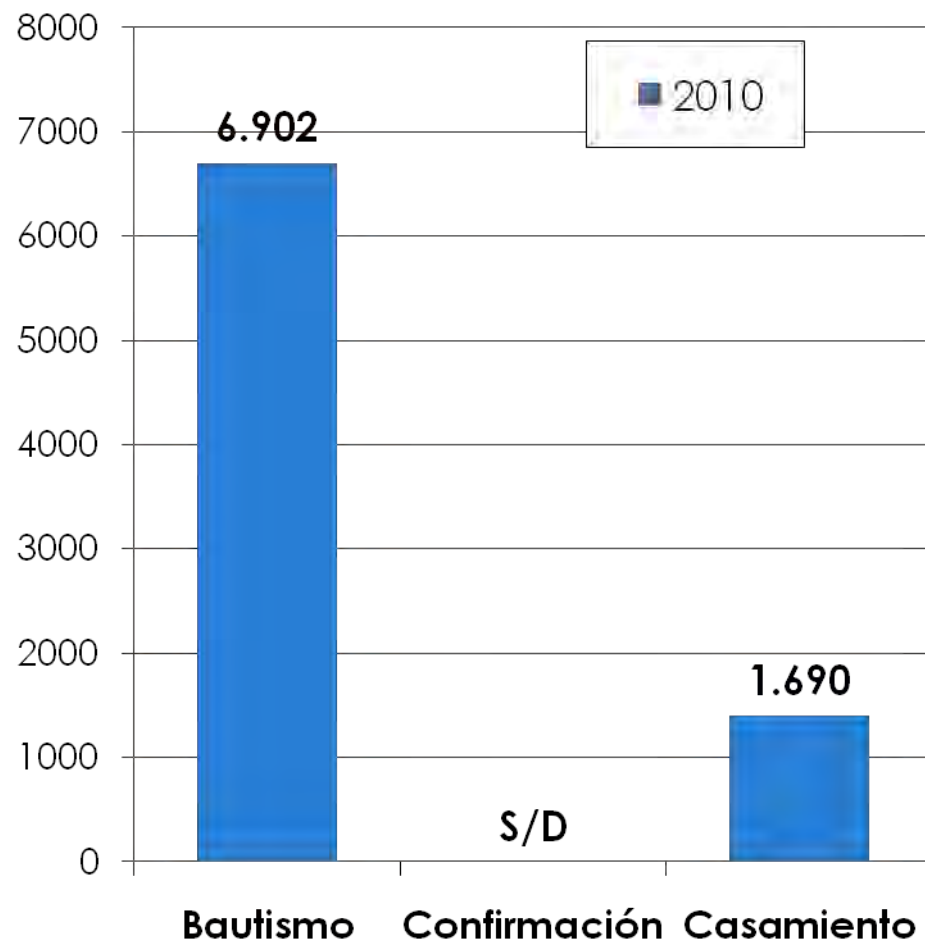
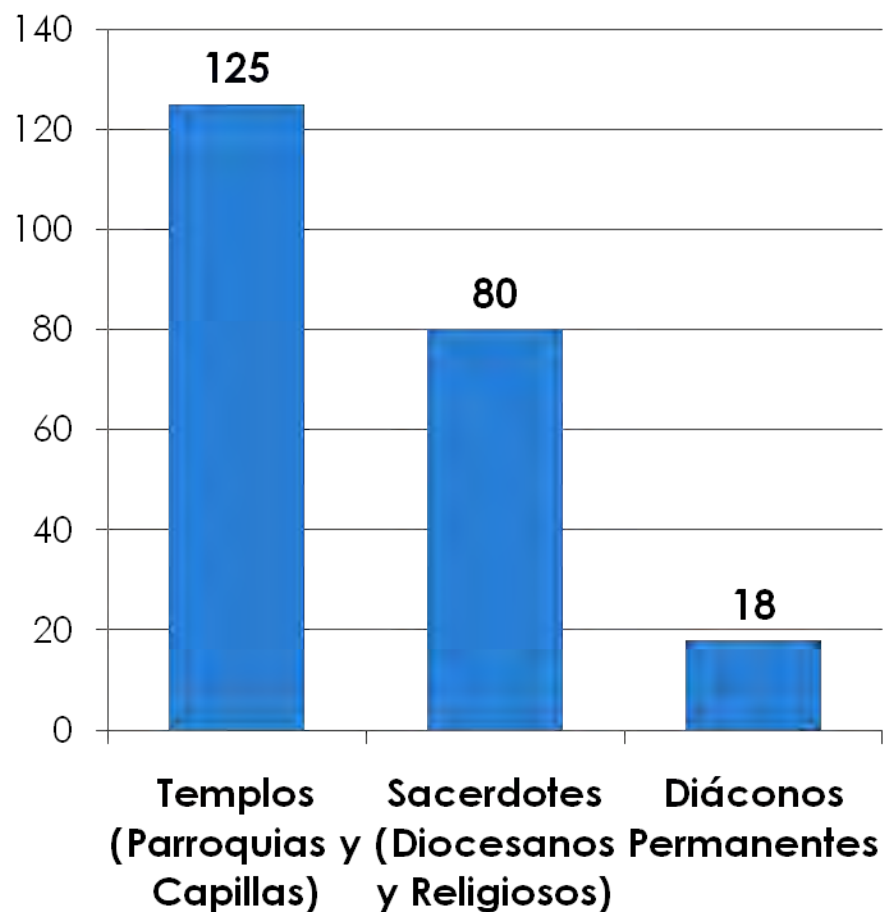
Habitantes: 986.449



Diócesis de Morón

Comprende: Morón, Ituzaingó, Hurlingham.

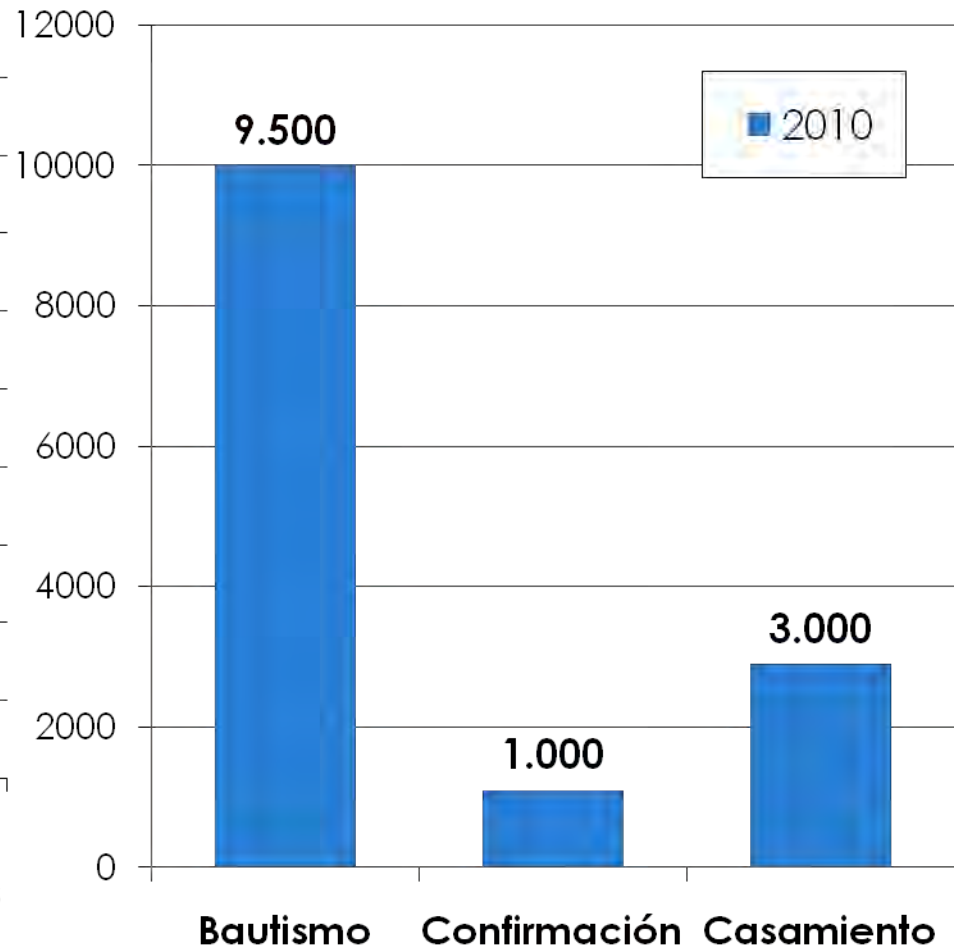
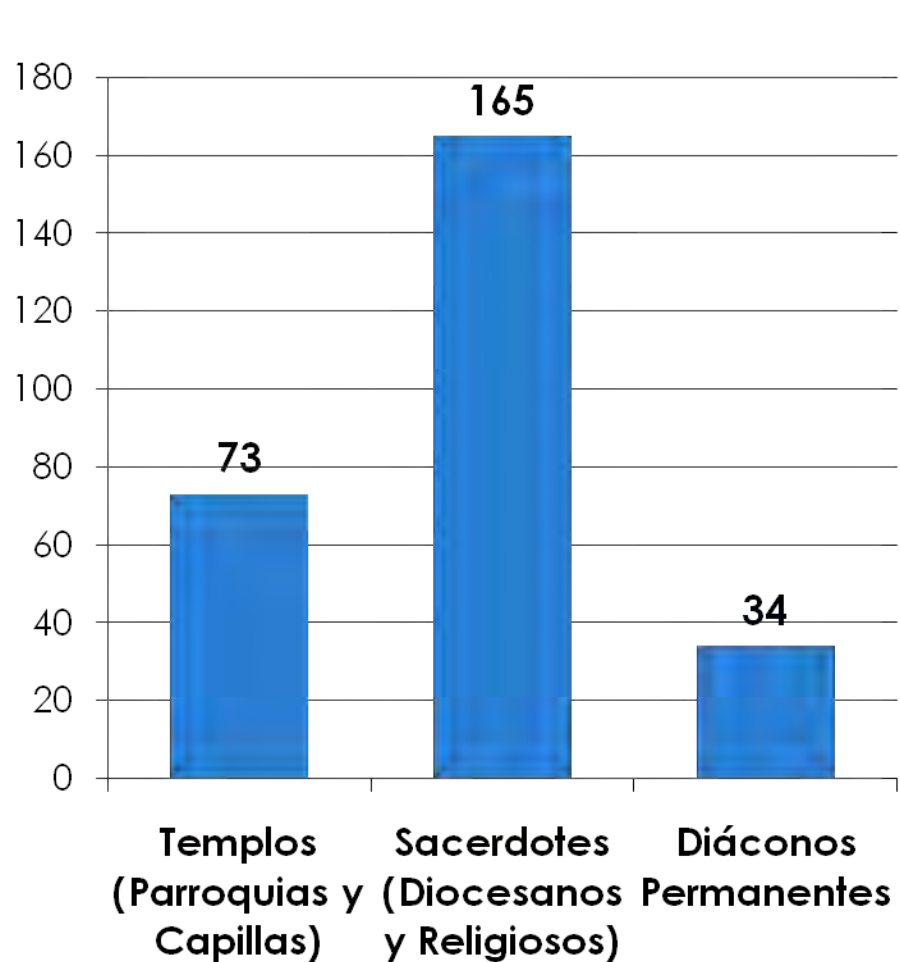
Superficie en km: 130 Habitantes: 664.858



Diócesis de San Isidro

Comprende: San Fernando, San Isidro, Vicente López y Tigre.

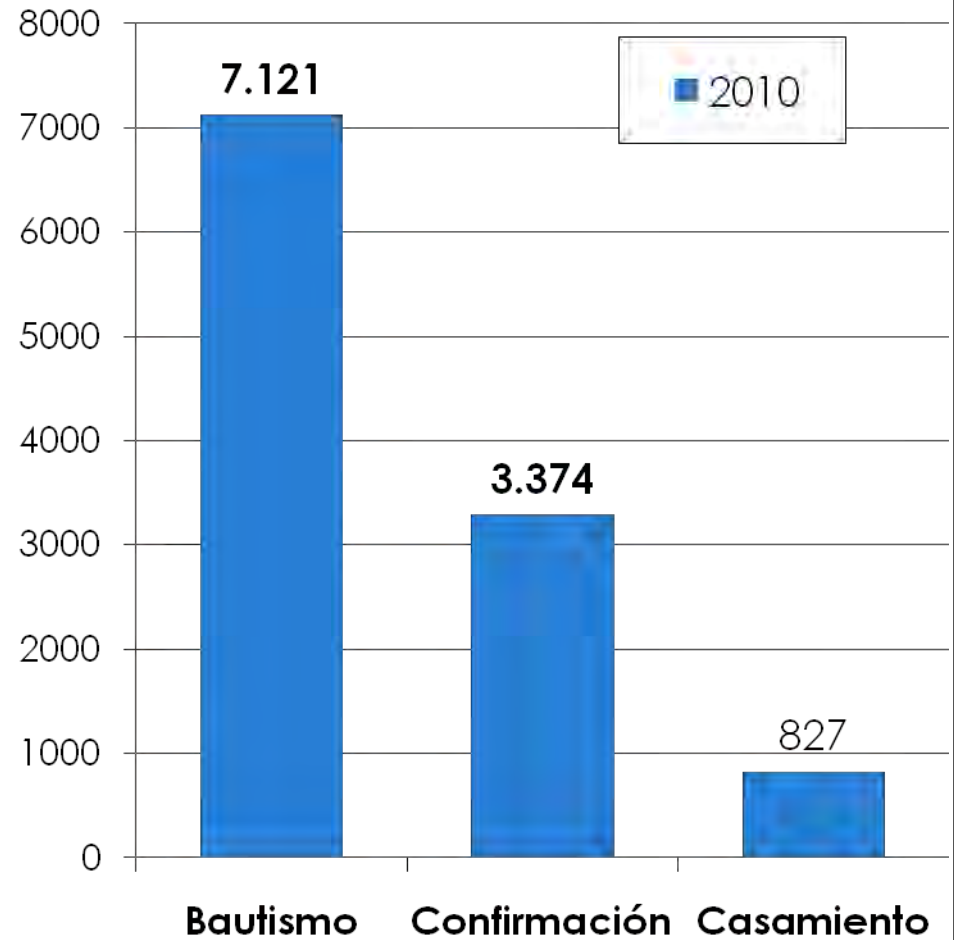
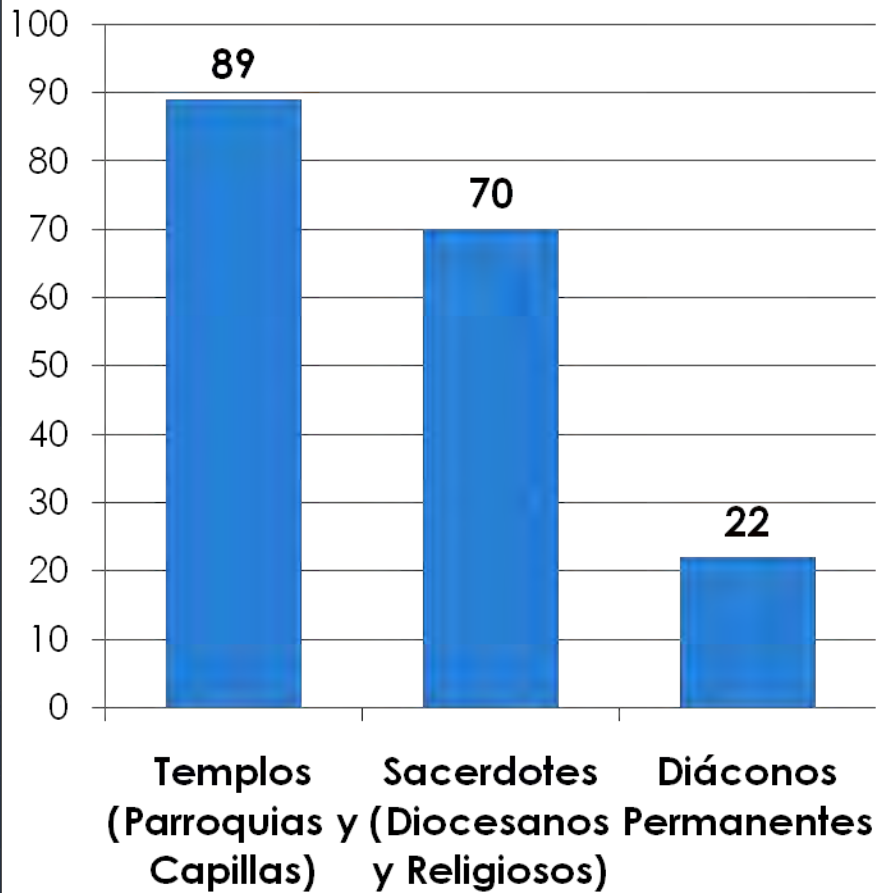
Superficie en km: 1379 Habitantes: 1.122.879



Diócesis de San Justo

Comprende: La Matanza

Superficie en km: 134 Habitantes: 1.442.082

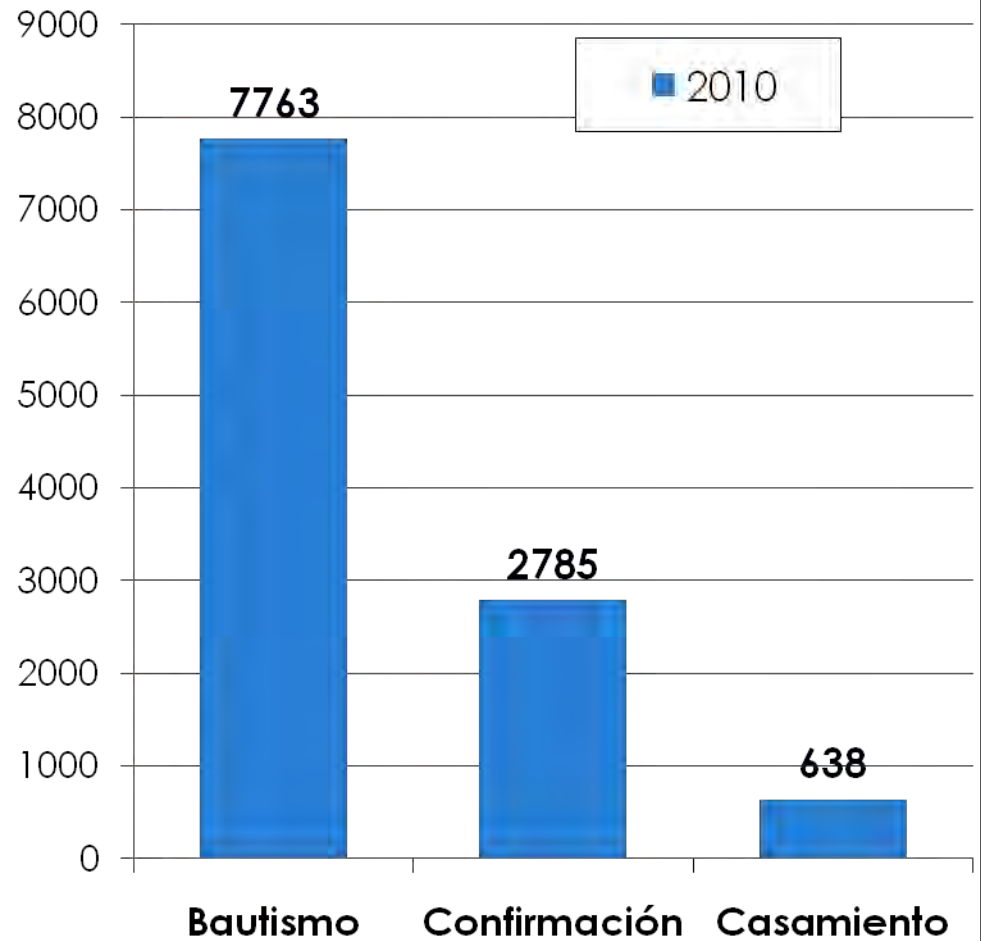
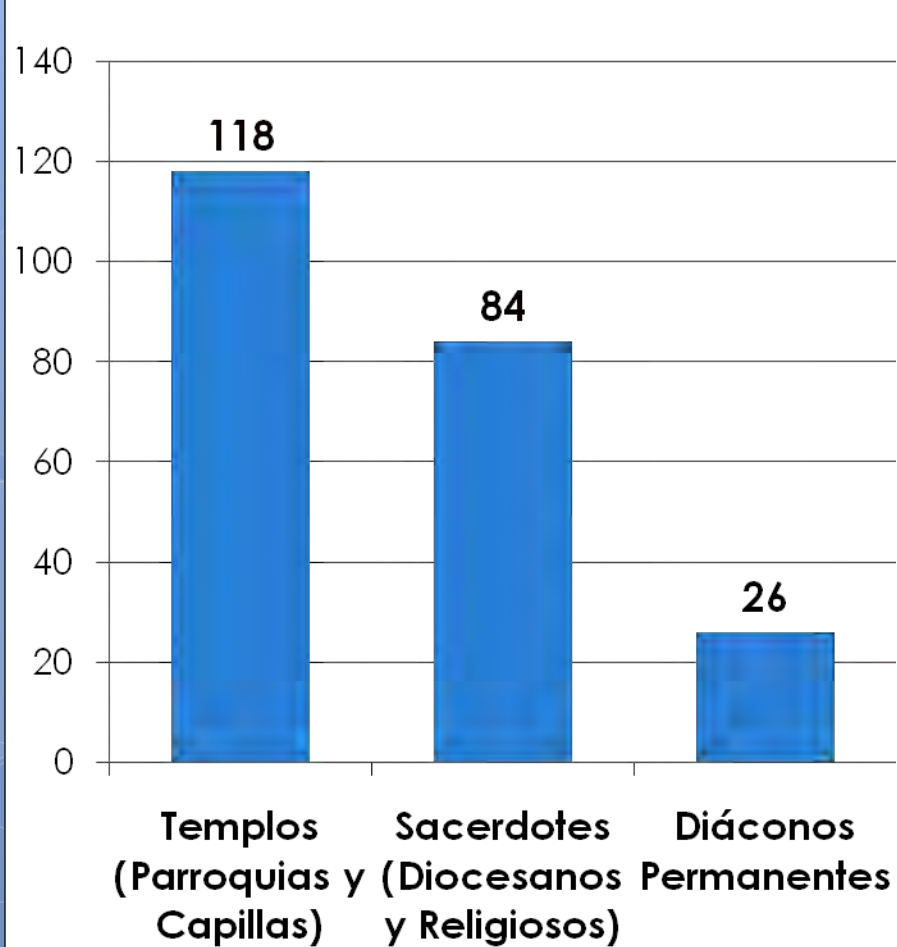


Diócesis de San Martín

Comprende: General San Martín, 3 de Febrero

Superficie en km: 99

Habitantes: 766.604

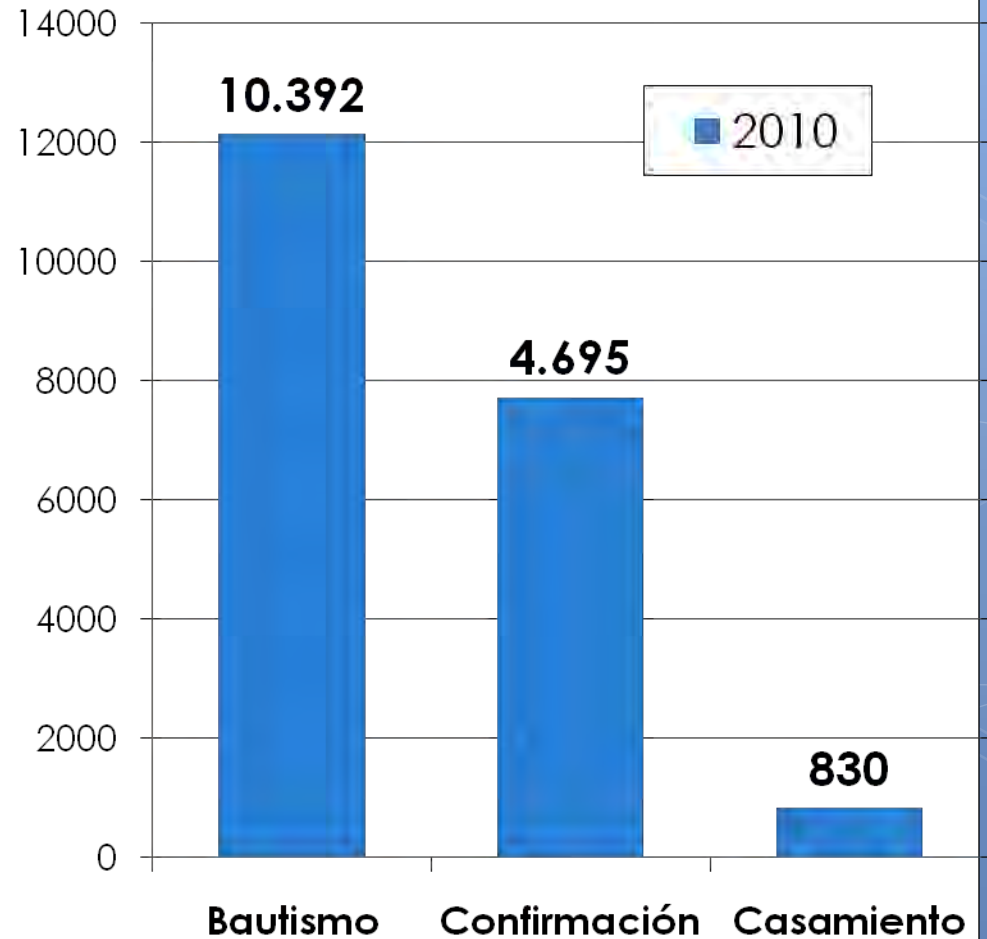
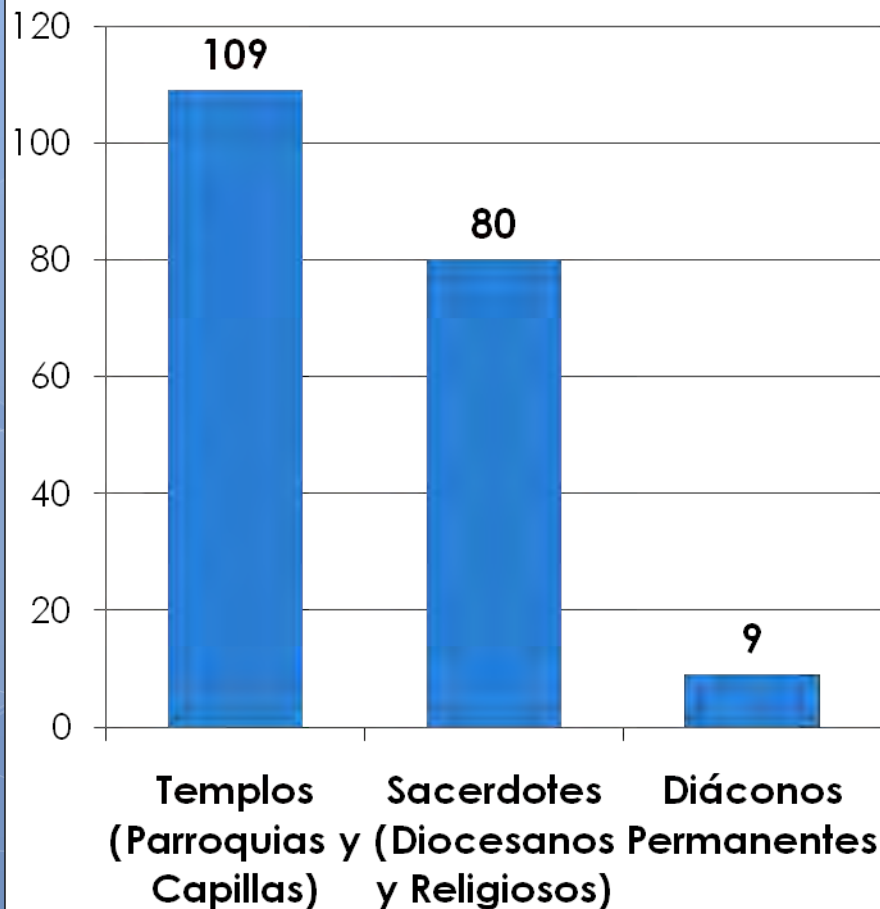


Diócesis de San Miguel

Comprende: San Miguel, Malvinas Argentinas, José C. Paz y del Viso.

Superficie en km: 206

Habitantes: 886.767

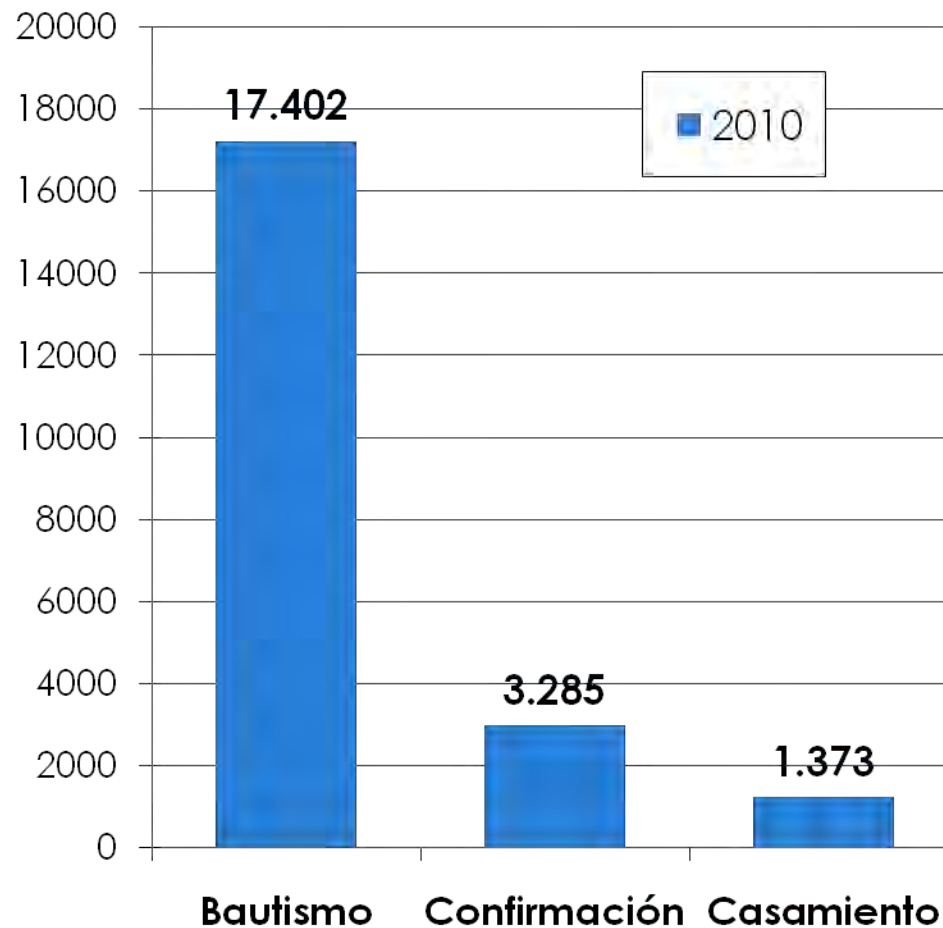
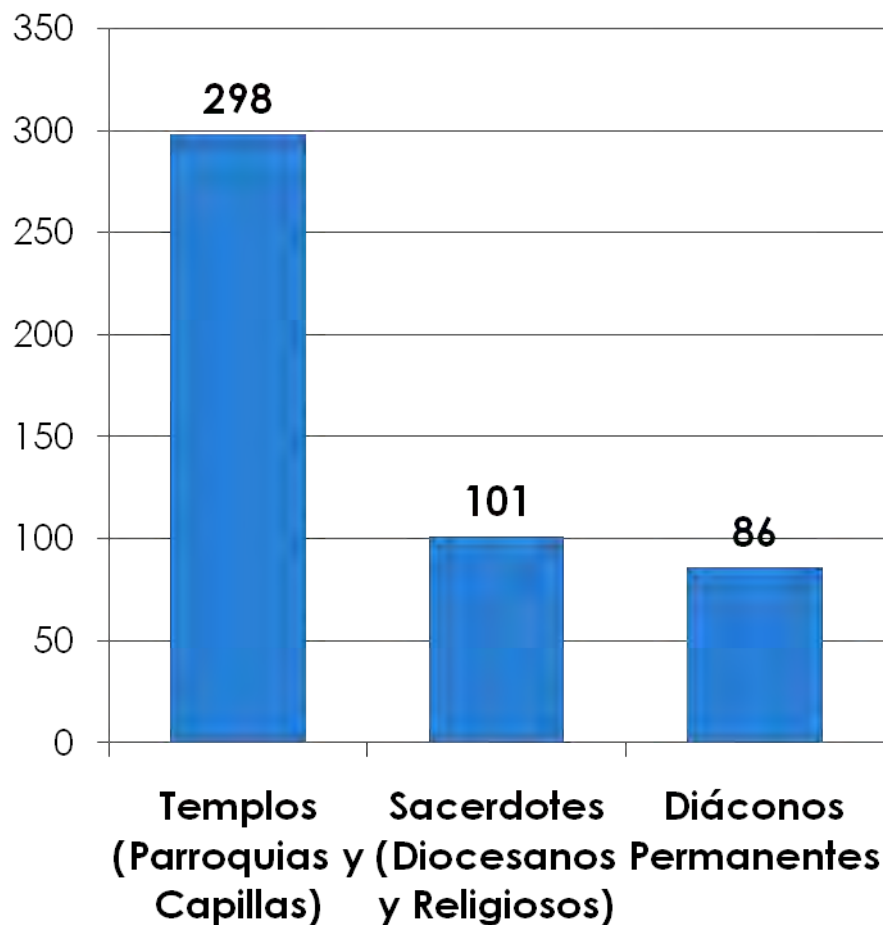


Diócesis de Quilmes

Comprende: Quilmes, Berazategui, Florencio Varela.

Superficie en km: 505

Habitantes: 1.325.045



- La diócesis de Buenos Aires cuenta con menor concentración templos por habitantes parroquias y capillas) que el promedio de las diócesis del Conurbano. Al mismo tiempo que presenta una mayor concentración de sacerdotes por habitante y administra una mayor cantidad del sacramentos.
- San Miguel, Quilmes, Merlo-Moreno, Buenos Aries, Morón y San Martín son las diócesis con mayor cantidad de bautismos: entre 13,7 y 10,1 bautismos cada 1000 habitantes. El resto oscila entre 9,8 (Gregorio de Laferrere) y 4,9 (San Justo).
- Las diócesis con mayor cantidad de confirmaciones son San Miguel, Morón, Avellaneda-Lanús y Buenos Aires: entre 8,7 y 5,6 confirmaciones cada mil habitantes.
- Sólo San Isidro y Avellaneda- Lanús registran más de 2 casamientos cada mil habitantes. El resto están por debajo de 1 casamiento c/ mil habitantes.
- Se observa una fuerte relación entre el número de bautismo, confirmaciones y casamientos por diócesis. También, entre la cantidad de sacerdotes y la cantidad de bautismos, confirmaciones y de casamientos por diócesis.

Reflexiones finales

La Región urbana de Buenos Aires es un espacio heterogéneo, debido tanto a su multiculturalidad como a las diferencias económicas y sociales que afectan a su población. La mayor diversidad cultural se concentra en la Ciudad de Buenos Aires; mientras que las diferencias socio-económicas son mayores en el Conurbano y se agravan a medida que nos alejamos de la Ciudad Capital.

En este contexto de desigualdades sociales continua siendo muy importante la fe Católica, la Iglesia y sus instituciones, las cuales son depositarias de confianza y movilizan a la participación social en toda la región. La Iglesia a través de sus sacerdotes e instituciones esta presente en todos los sectores de la región, permeando la vida social y cultural y asistiendo en forma solidaria a los sectores más vulnerables.

Sin embargo, un dato que no puede ser ignorado es que junto con las desigualdades económicas y sociales y la persistencia de formas extremas de marginalidad, se hacen también evidentes signos de importantes fracturas en cuanto al desarrollo social, la participación solidaria y las capacidades espirituales entre los habitantes de la región.

La superación del empobrecido y desigual escenario social que presenta la principal región metropolitana del país, además de ser una obligación ética y moral para quienes concentran recursos políticos, económicos y sociales, constituye una transformación posible de ser realizada a escala humana.

Quizás, el principal escollo para que se superen los problemas es la imposibilidad de unir al conjunto de las dirigencias políticas, económicas, sociales y culturales detrás de un horizonte estratégico de desarrollo que coloque a la superación de la pobreza, la igualdad de oportunidades y a la integración social como prioridades de la política de Estado.

Es éste período de “Bicentenarios 2010-2016” un momento bisagra, a la vez que de enormes oportunidades para hacer este balance, proyectar con esperanza y actuar la transformación de un país que a pesar de sus amplias riquezas mantiene todavía una extendida e injusta deuda social con sus ciudadanos.